

Boroszlán utca

Boroszlán utca



lámpatest hiányzik

2.1.
T6
8/9/0.2/5
(145230)
2.2.
T6
8/9/0.2
(14984)

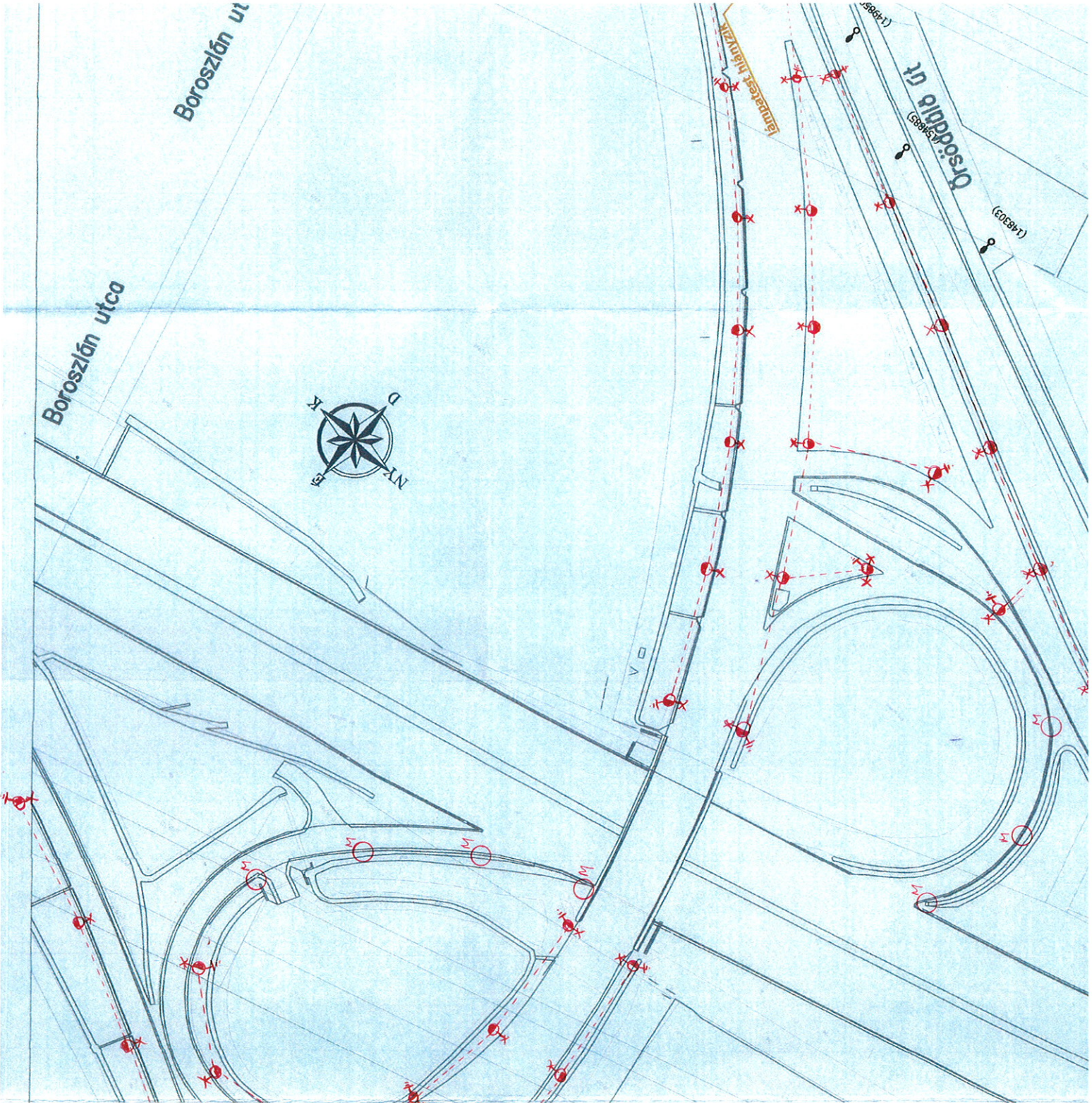
Őrsődös út

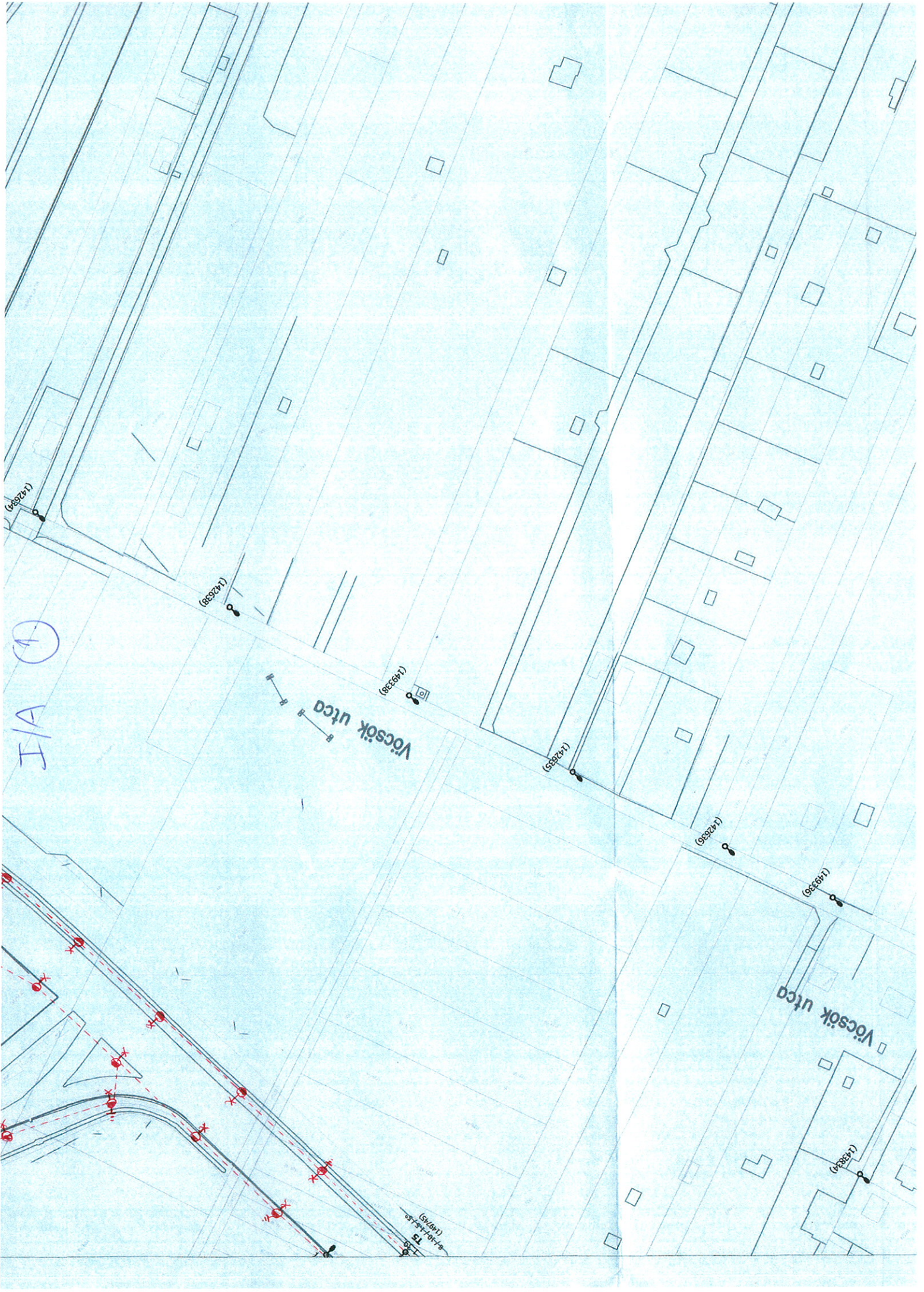
Repülő utca

- M ○ MEGLÉVŐ PORGÉTEK BÉTONOSZLOP LÁMPATESTTEL NYGY FŐLÓKÁBEL (FŐVÁROS)
- B10-400 BÉTONOSZLOP (TERVEZETT)
- ✕ 1db TERVEZETT LED LÁMPATEST (1 KARÚ)
- X-X 2db TERVEZETT LED LÁMPATEST (2 KARÚ)
- ⊕ FŐLŐRŐSZONDA
- NYFA 2X.- LÉGVIZETŐK (TERVEZETT)

I/A

I/A ①





I/A ①

Vöcsök utca


Vöcsök utca

(148741)
148742
148743

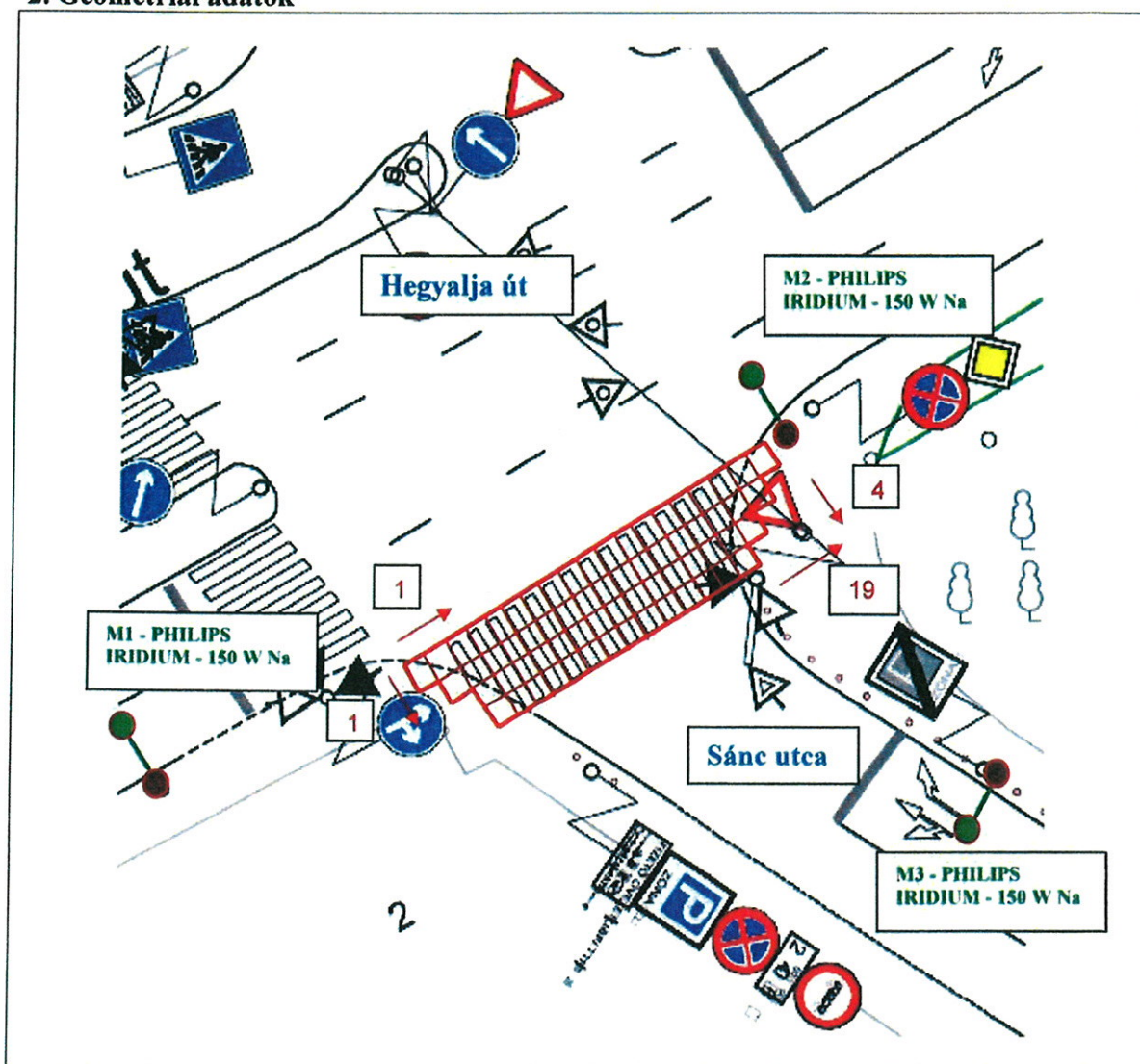
Útvilágítás mérési jegyzőkönyv
(meglévő közvilágítási hálózat felülvizsgálata)

③

1. Általános adatok

A vizsgálat helyszíne	Budapest, I. ker., Hegyalja út – Sánc utca – Tigris utca csomópont, meglévő gyalogos átkelőhelyeken mérve – 1. sz. – M1, M2 és M3 jelű oszlopok között	
Dátum	2018. 05. 21.	
A mérés időpontja	22.30 óra	
A mérés végezte	Név	Aláírás
	Antal Zoltán Kontinuum-Vill Kft. 1115 Bp., Bartók B. út 131/B.	

2. Geometriai adatok




3. Az útburkolat jellemzői

Az útburkolat típusa	aszfalt burkolat
Az útburkolat állapota	meglévő – megfelelő
Az útburkolatra vonatkozó egyéb megjegyzések	-

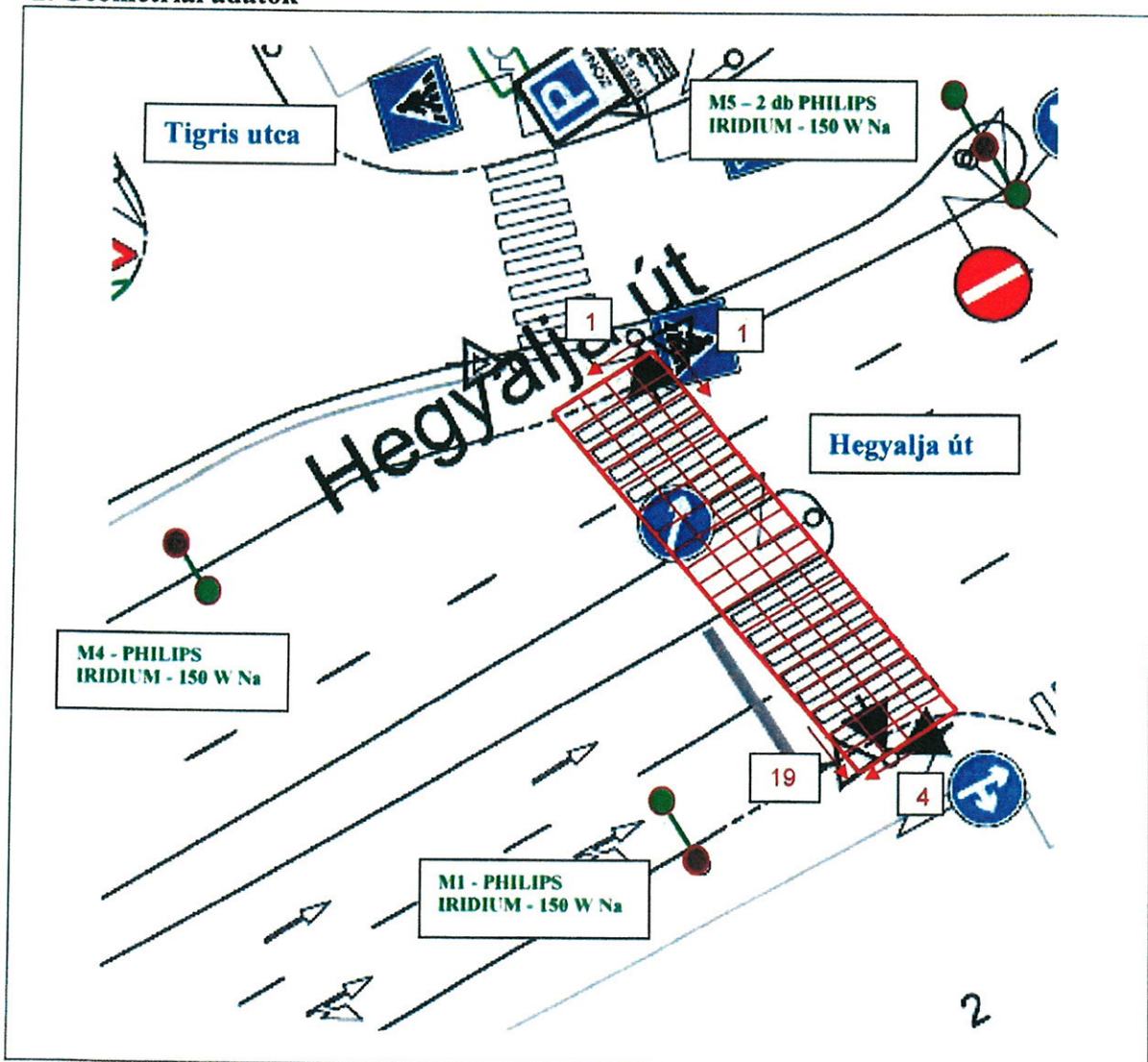
I/A 1
3

Útvilágítás mérési jegyzőkönyv
(meglévő közvilágítási hálózat felülvizsgálata)

1. Általános adatok

A vizsgálat helyszíne	Budapest, I. ker., Hegyalja út – Sánc utca – Tigris utca csomópont, meglévő gyalogos átkelőhelyeken mérve – 2. sz. – M1, M4 és M5 jelű oszlopok között	
Dátum	2018. 05. 21.	
A mérés időpontja	22.55 óra	
A mérés végezte	Név	Aláírás
	Antal Zoltán Kontinuum-Vill Kft. 1115 Bp., Bartók B. út 131/B. 	

2. Geometriai adatok




3. Az útburkolat jellemzői

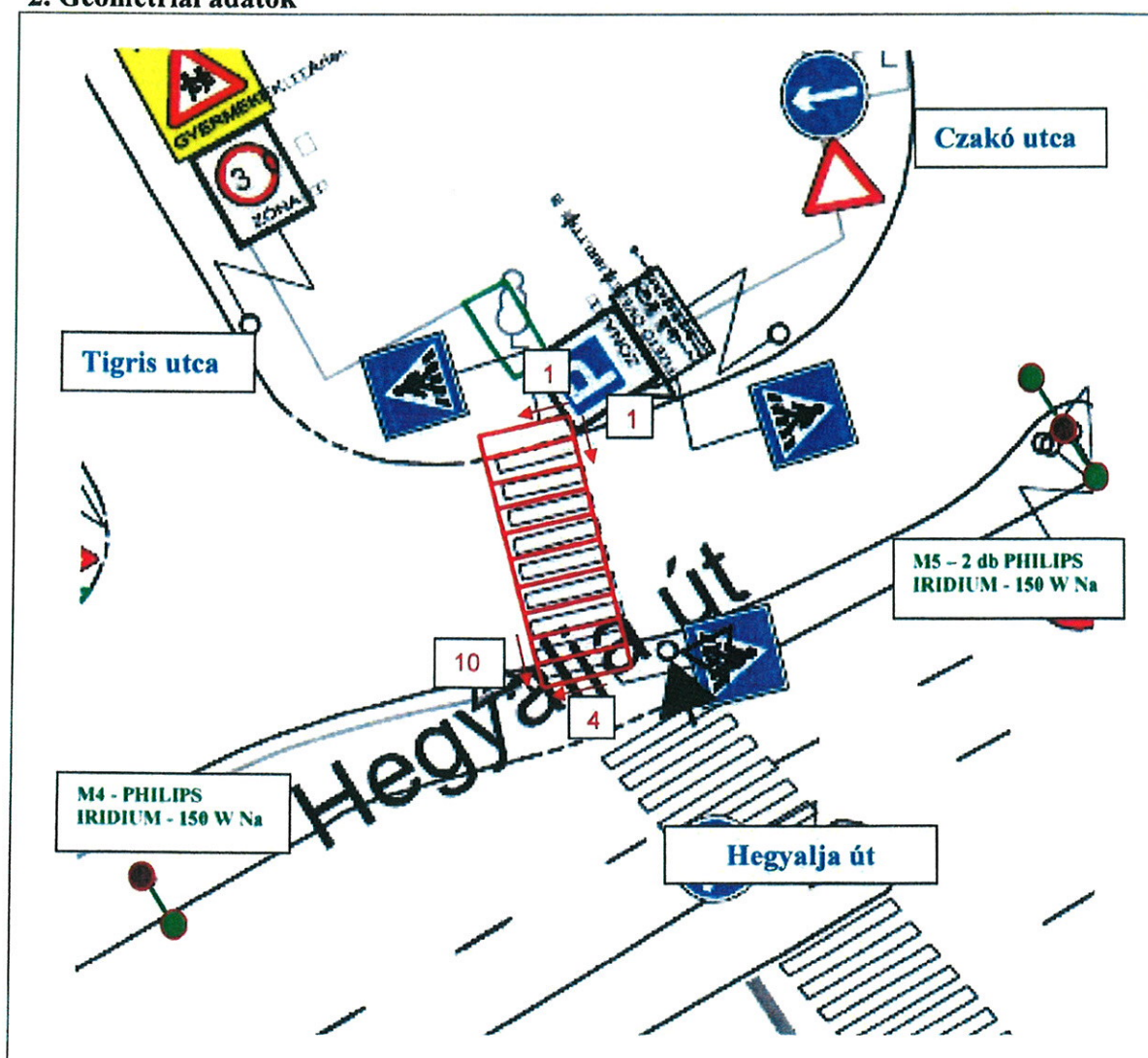
Az útburkolat típusa	aszfalt burkolat
Az útburkolat állapota	meglévő – megfelelő
Az útburkolatra vonatkozó egyéb megjegyzések	-

Útvilágítás mérési jegyzőkönyv
(meglévő közvilágítási hálózat felülvizsgálata)

3

1. Általános adatok

A vizsgálat helyszíne	Budapest, I. ker., Hegyalja út – Sánc utca – Tigris utca csomópont, meglévő gyalogos átkelőhelyeken mérve – 3. sz. – M4 és M5 jelű oszlopok között	
Dátum	2018. 05. 21.	
A mérés időpontja	23.30 óra	
A mérés végezte	Név	Aláírás
	Antal Zoltán Kontinuum-Vill Kft. 1115 Bp., Bartók B. út 131/B.	


2. Geometriai adatok**3. Az útburkolat jellemzői**

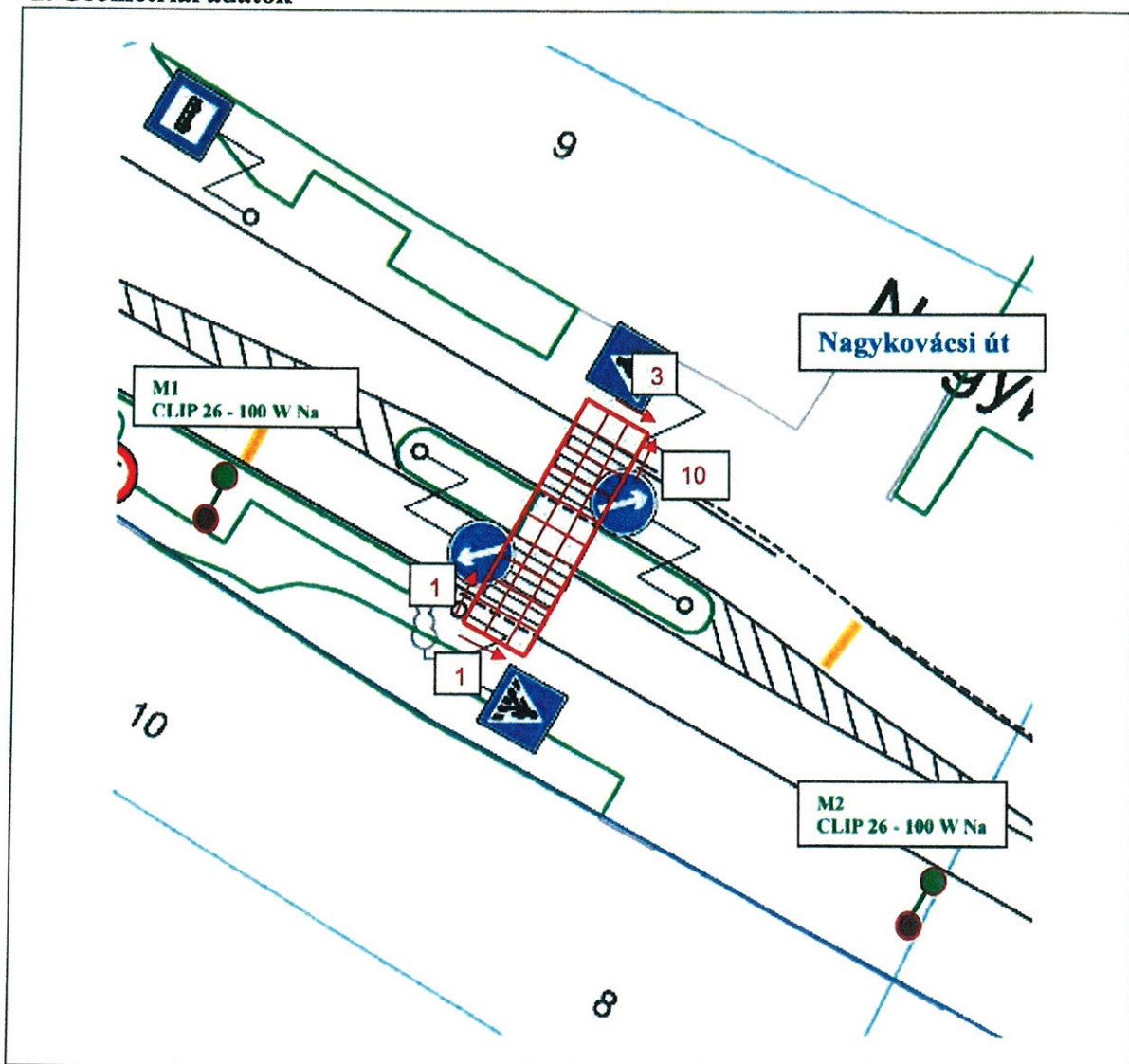
Az útburkolat típusa	aszfalt burkolat
Az útburkolat állapota	meglévő – megfelelő
Az útburkolatra vonatkozó egyéb megjegyzések	-

Útvilágítás mérési jegyzőkönyv
(meglévő közvilágítási hálózat felülvizsgálata)

4

1. Általános adatok

A vizsgálat helyszíne	Budapest, II. ker., Nagykovácsi út 8. sz., meglévő gyalogos átkelőhelyen mérve – M1 és M2 jelű oszlopok között	
Dátum	2018. 05. 21.	
A mérés időpontja	21.45 óra	
A mérés végezte	Név	Aláírás
	Antal Zoltán Kontinuum-Vill Kft. 1115 Bp., Bartók B. út 131/B.	

2. Geometriai adatok**3. Az útburkolat jellemzői**

Az útburkolat típusa	aszfalt burkolat
Az útburkolat állapota	meglévő – megfelelő
Az útburkolatra vonatkozó egyéb megjegyzések	-