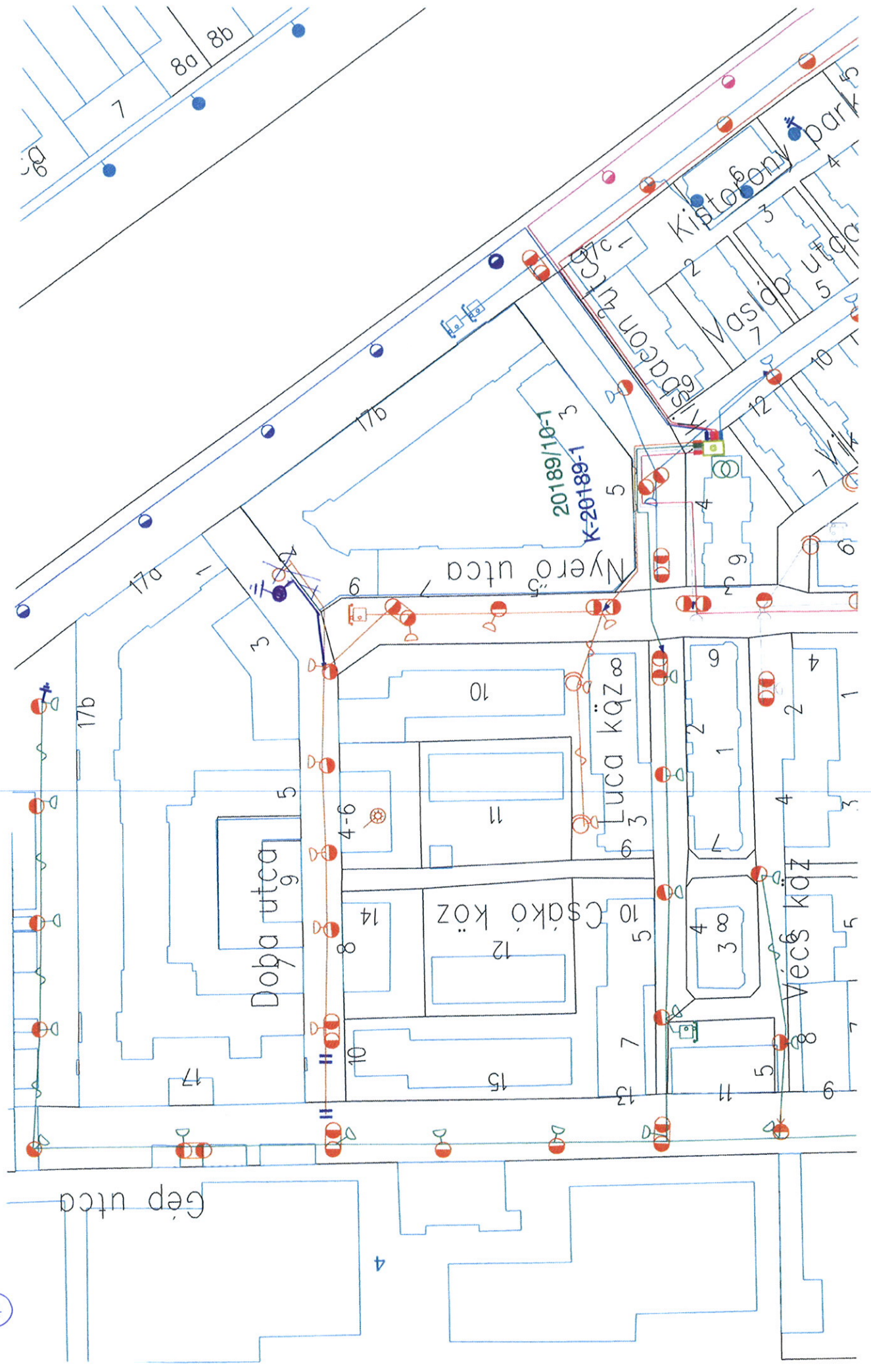


X. Doba u. 2.


I/a.

(1.)



I/a. ⑤

Google 16 Pongrác út



Kép készítésének ideje: jún. 2014 © 2018 Google

Budapest

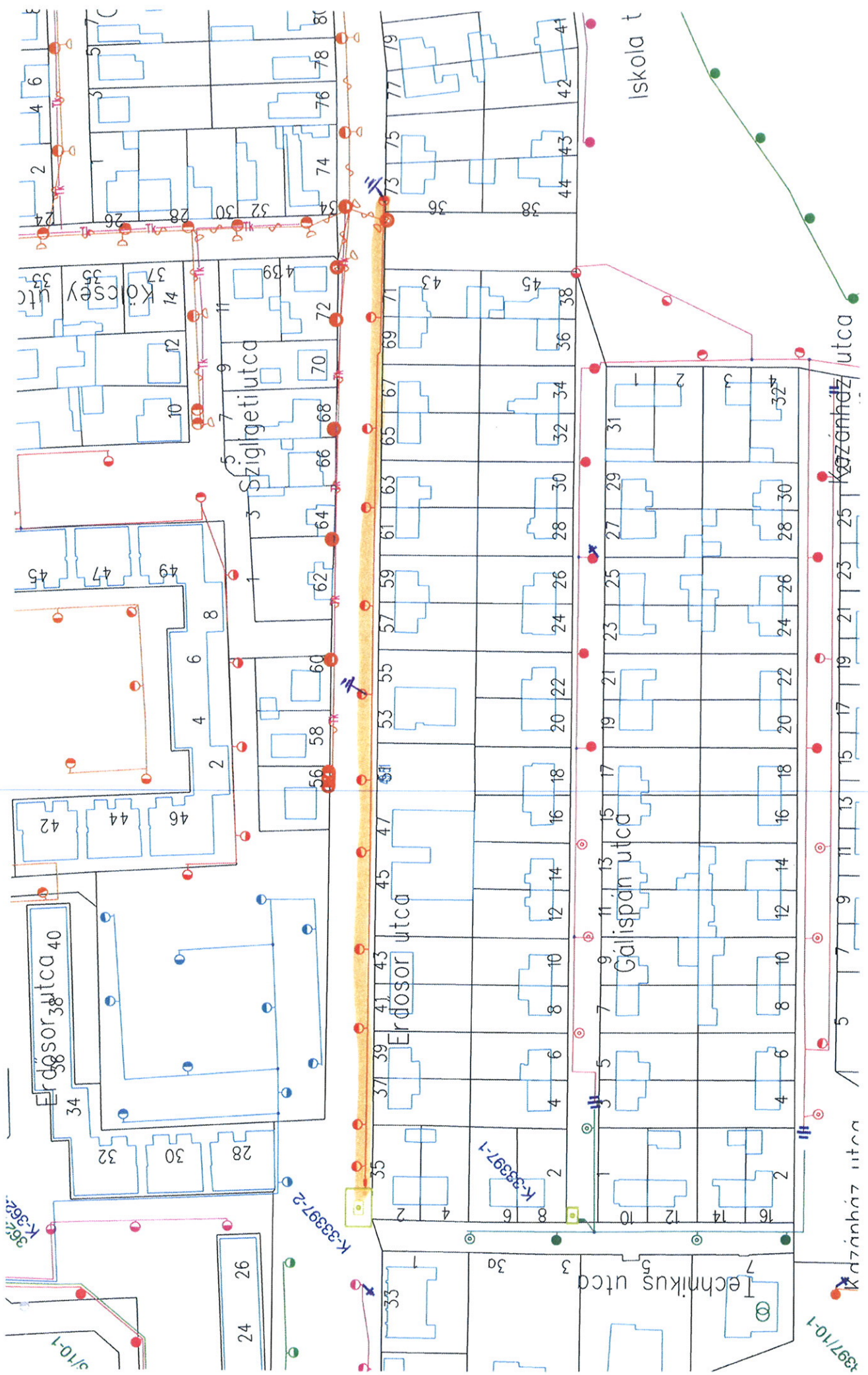
Google, Inc.

Utcakép – jún. 2014



XXI. Erdősor u. 35-73.

I/a. 2



K-39397-2

K-39397-2

K-39397-1

3937/10-1

Erdősor utca 40

Erdősor utca

Gálispán utca

Iskola t

Kézvárosi utca

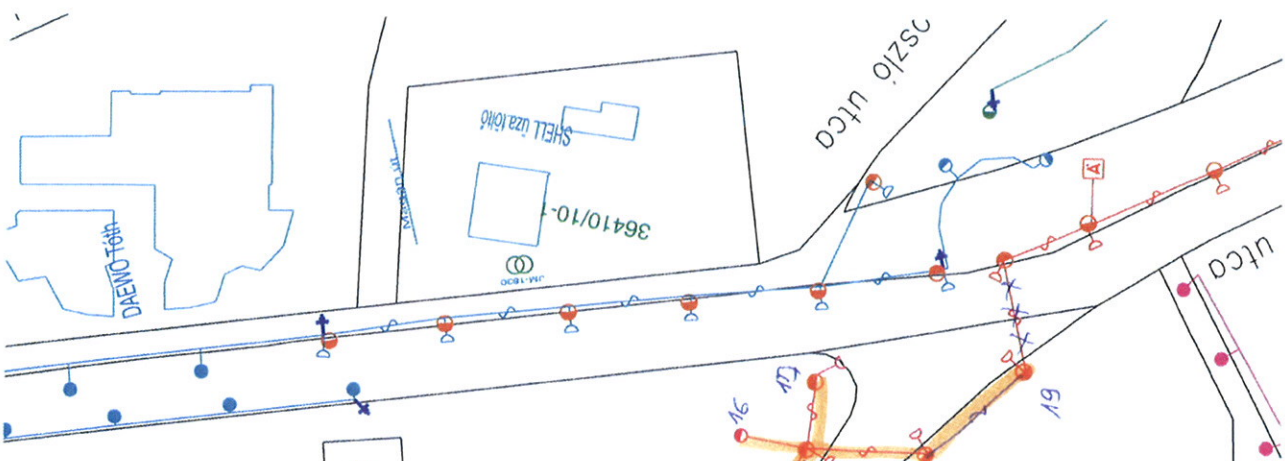
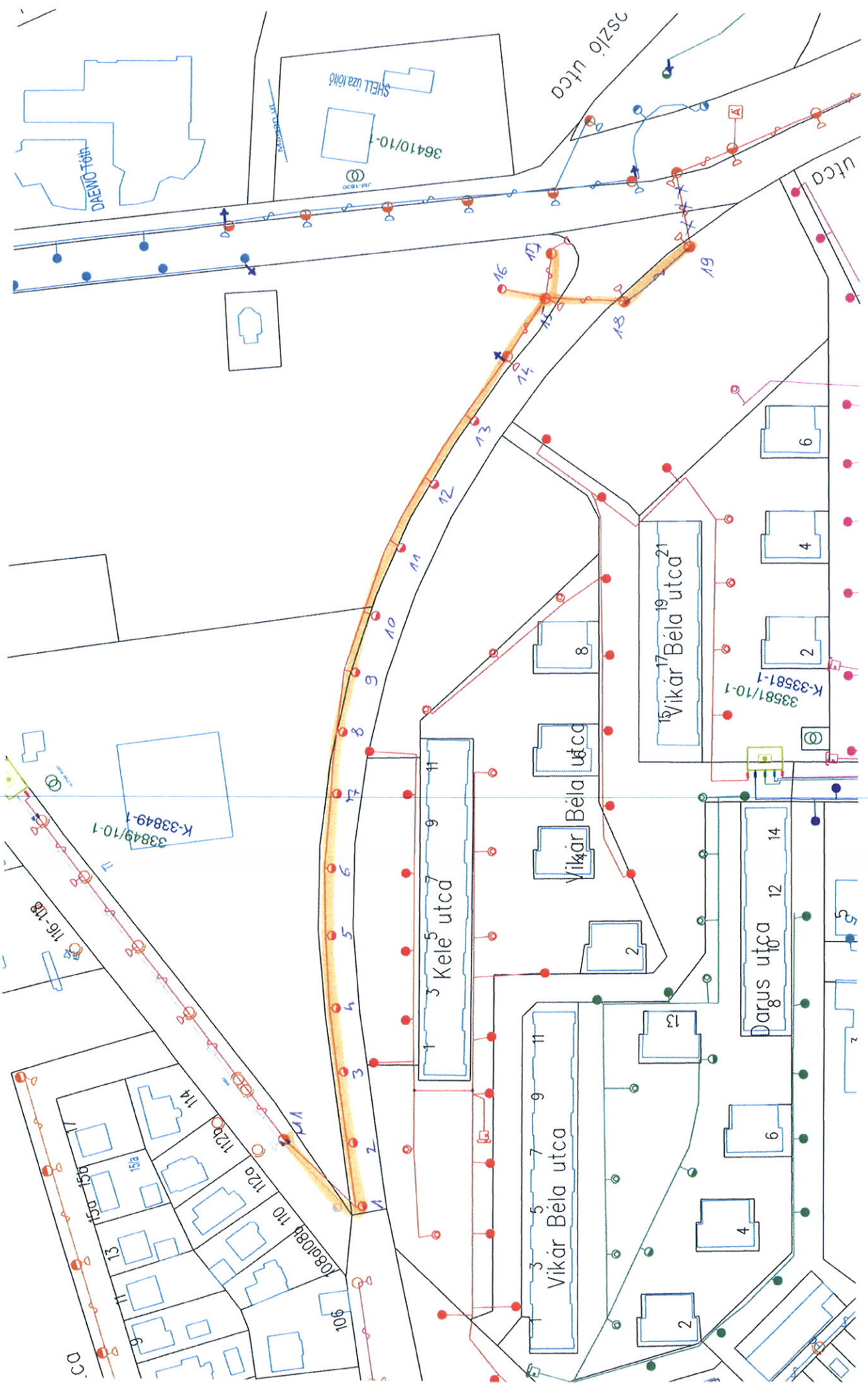
Kölcsey utca

Sziglet utca

XVIII. Kele v.

I/a. ③

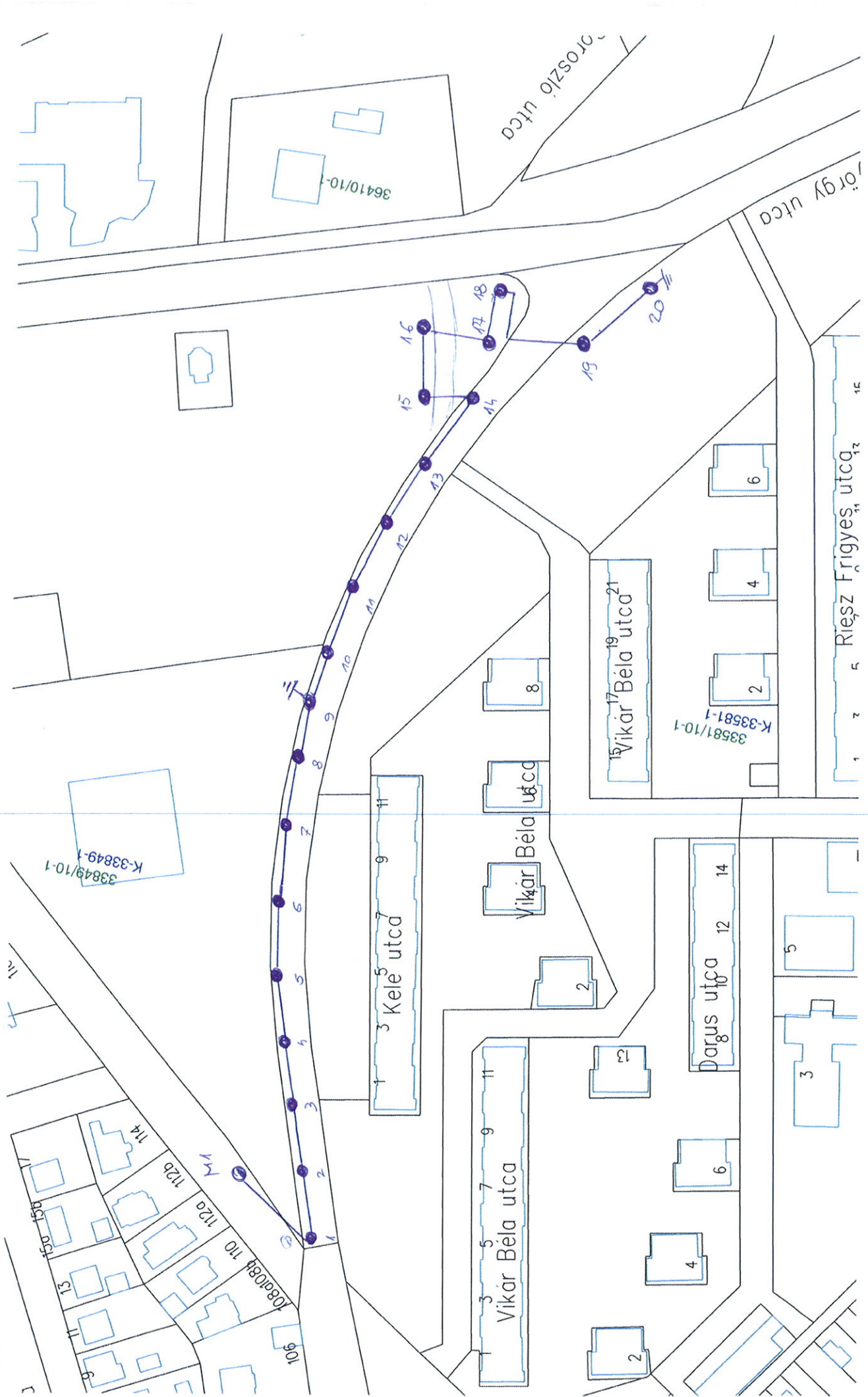
Jelenlegi állapot



I/a. (3)

XVIII. Keleu.

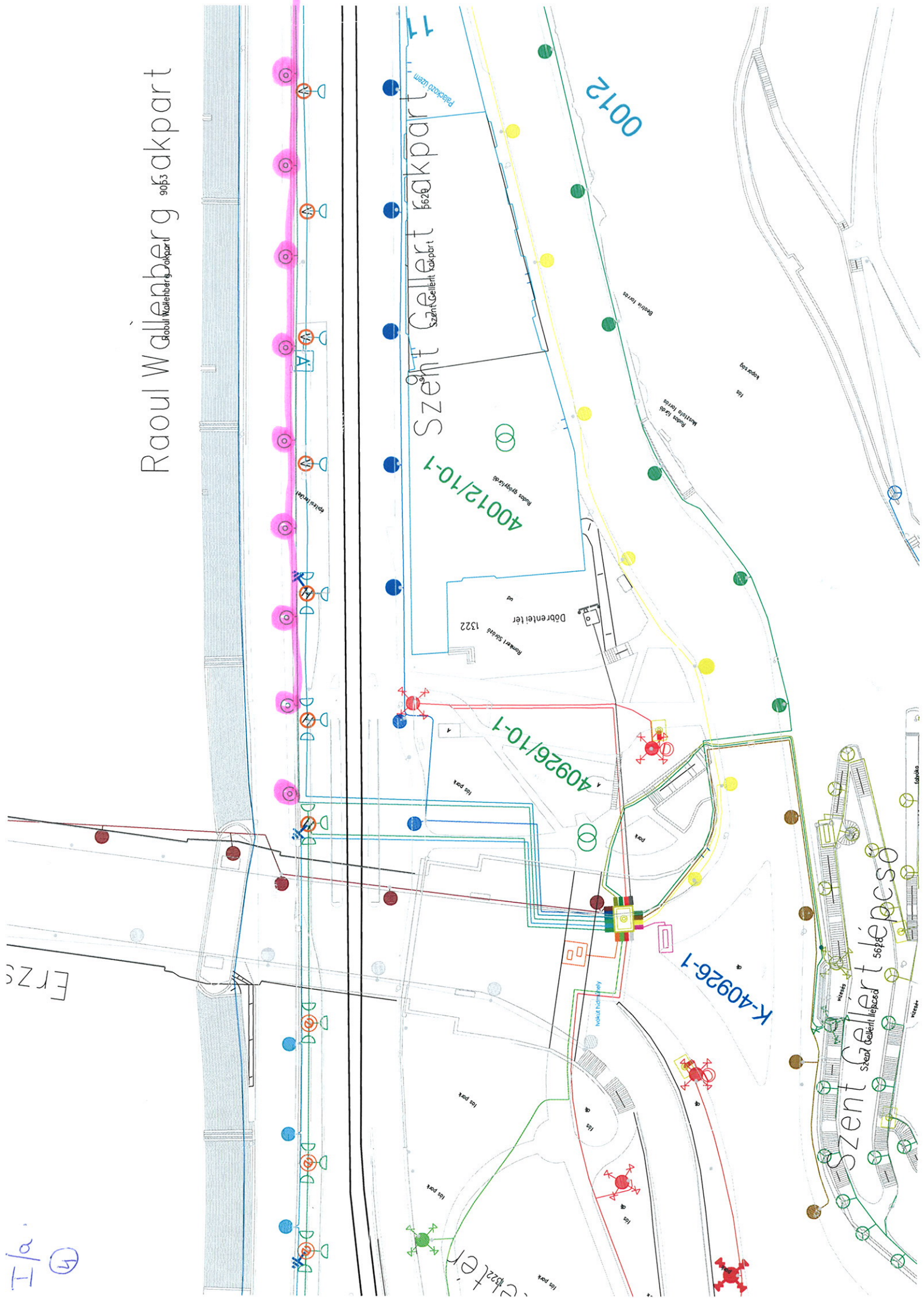
Javasolt



I/a.
④

ERZS

Raoul Wallenberg rakpart

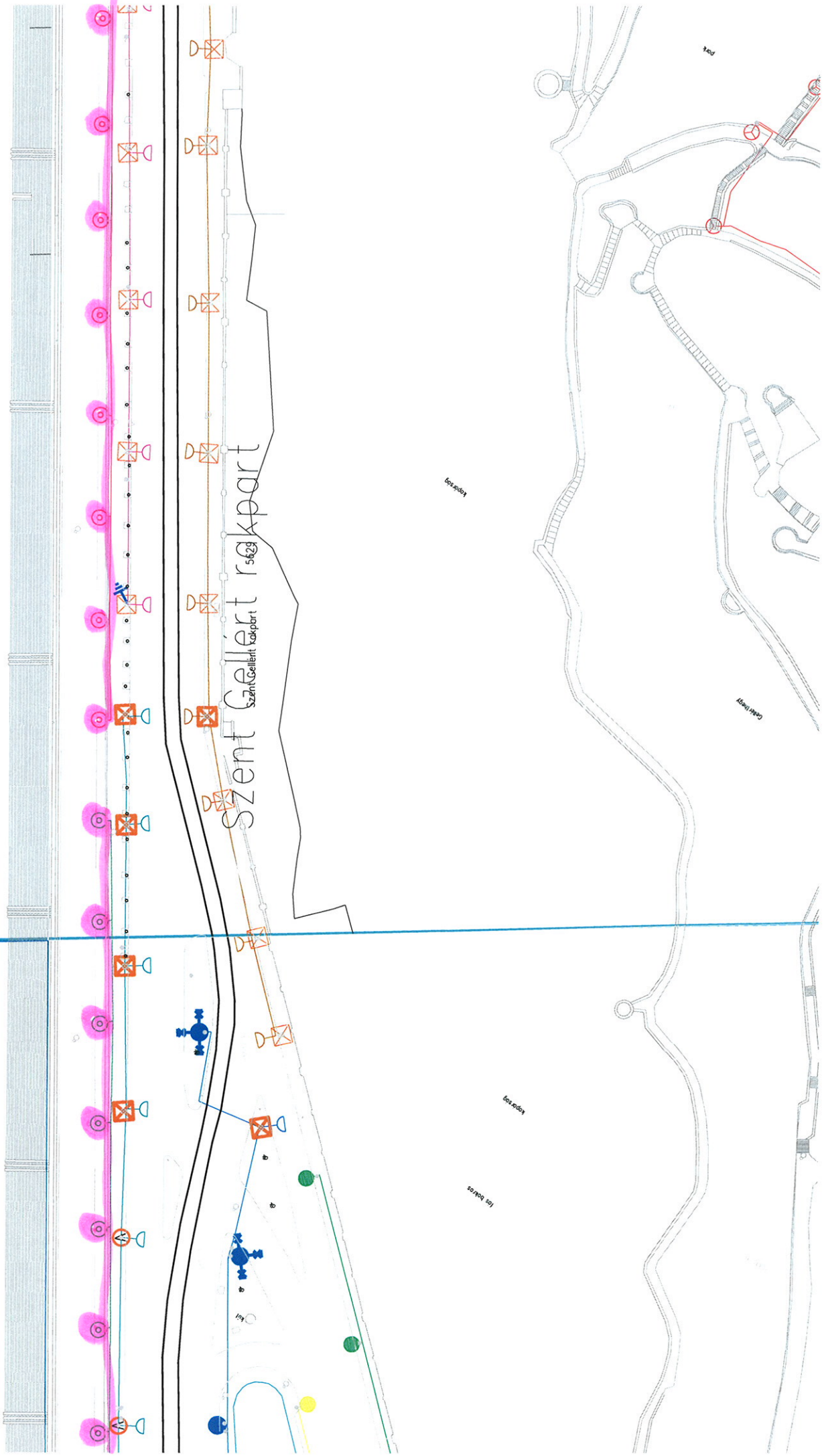


I/a.
4.

Duna - folyó

Rc

Raoul Wallenberg rakpart 9053



Szent Gellért rakpart

Központ

Központ

Központ

Központ

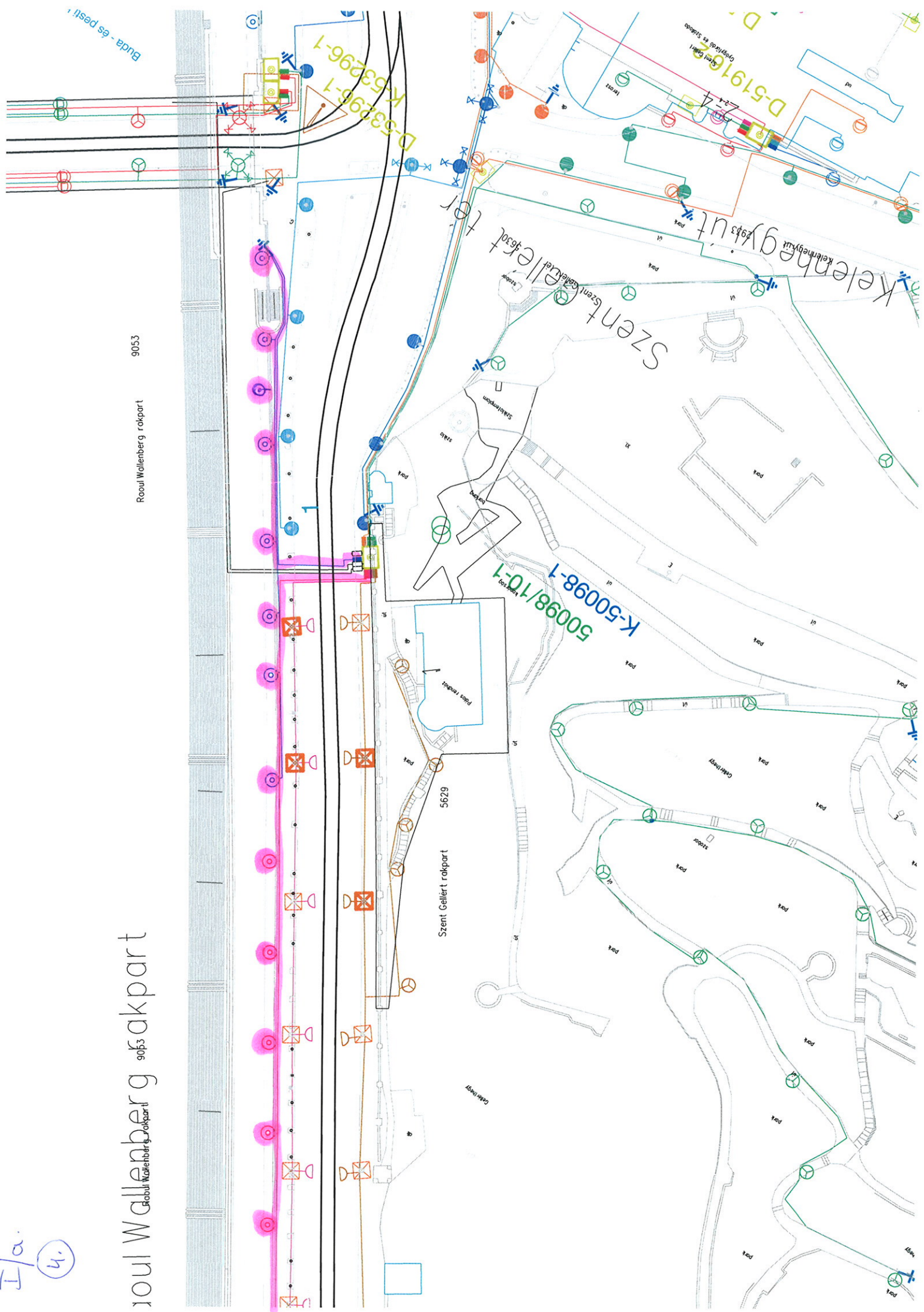
Központ

I/a.
4.

Róuul Wallenberg rakpart

9053

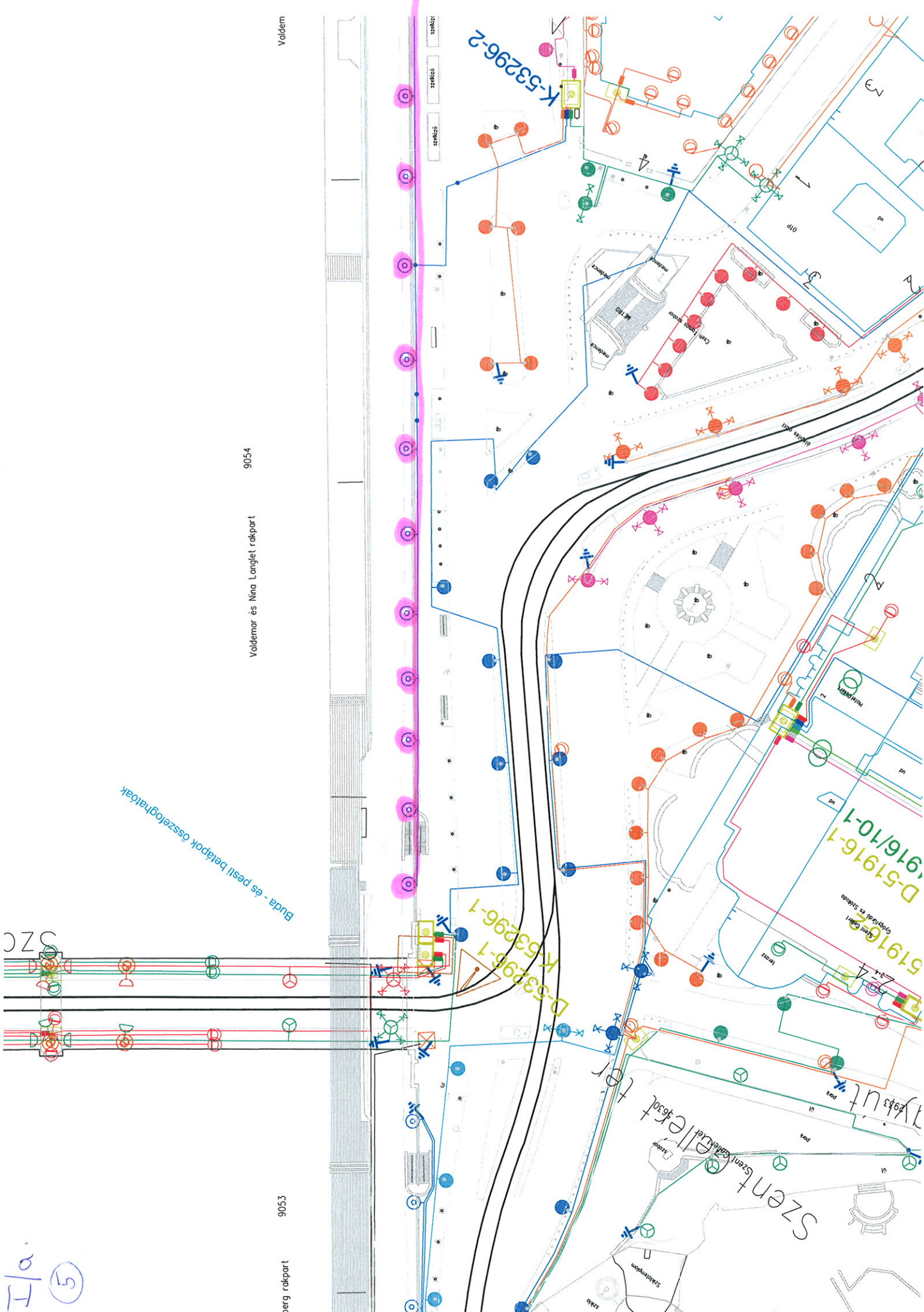
Róuul Wallenberg rakpart



Buda - és pesti

I/a. (5)

Buda - és pesti belvárosok összekapcsolása



9054
Valdemar és Nino Langlet rakpart

9053
berg rakpart

9052
Voldem

szabvány
szabvány
szabvány

I/a.
5

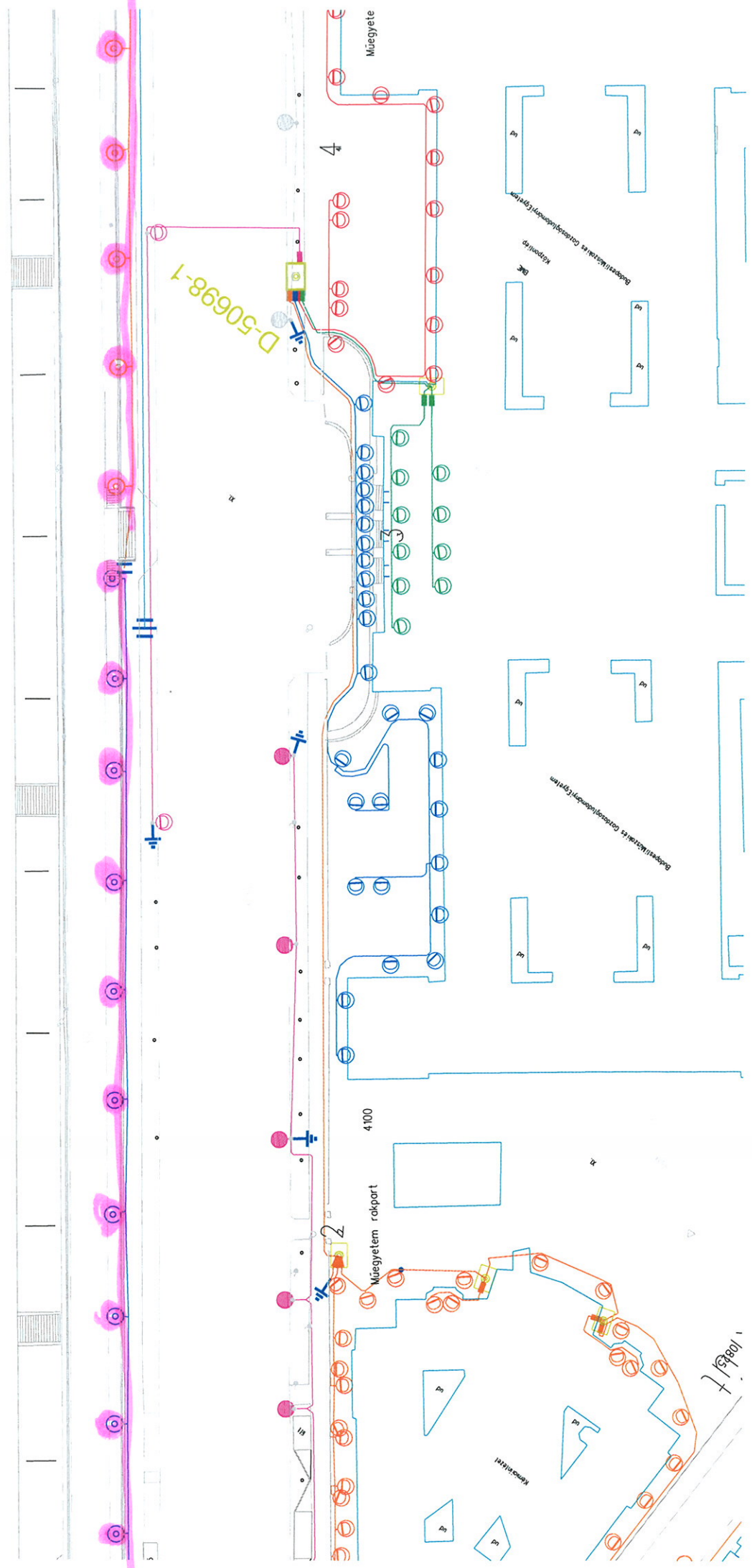
Daró - földpán

ar és Nino Langlet rokpart

9054

Valdemar és Nino Langlet rokpart

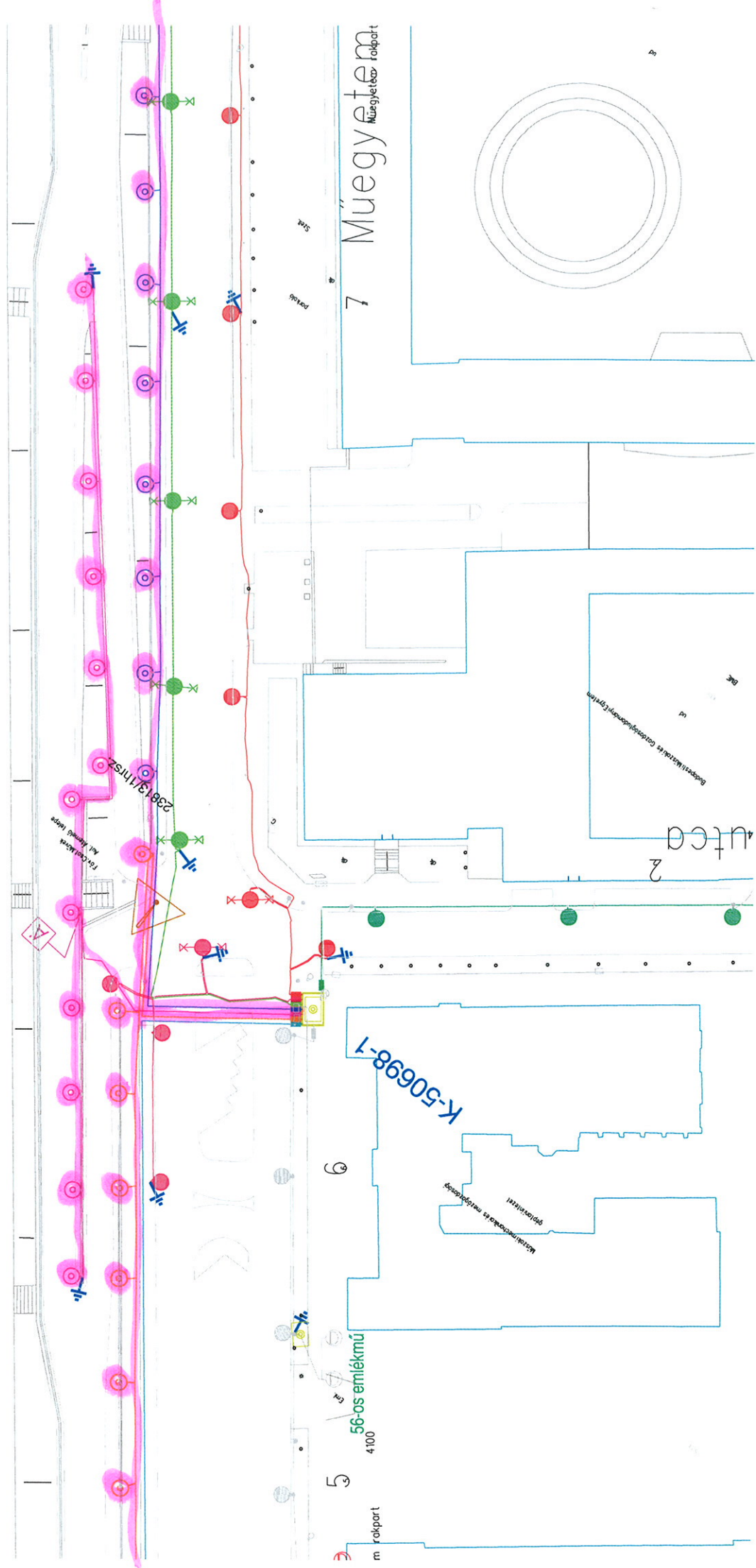
9054



I/a.
5.

Valdemar és Nina Langlet rakpart

Goldemar és Nina Langlet rakpart



F/a
5

Duna - folyam

Valdemar és Nina Langlet rakpart

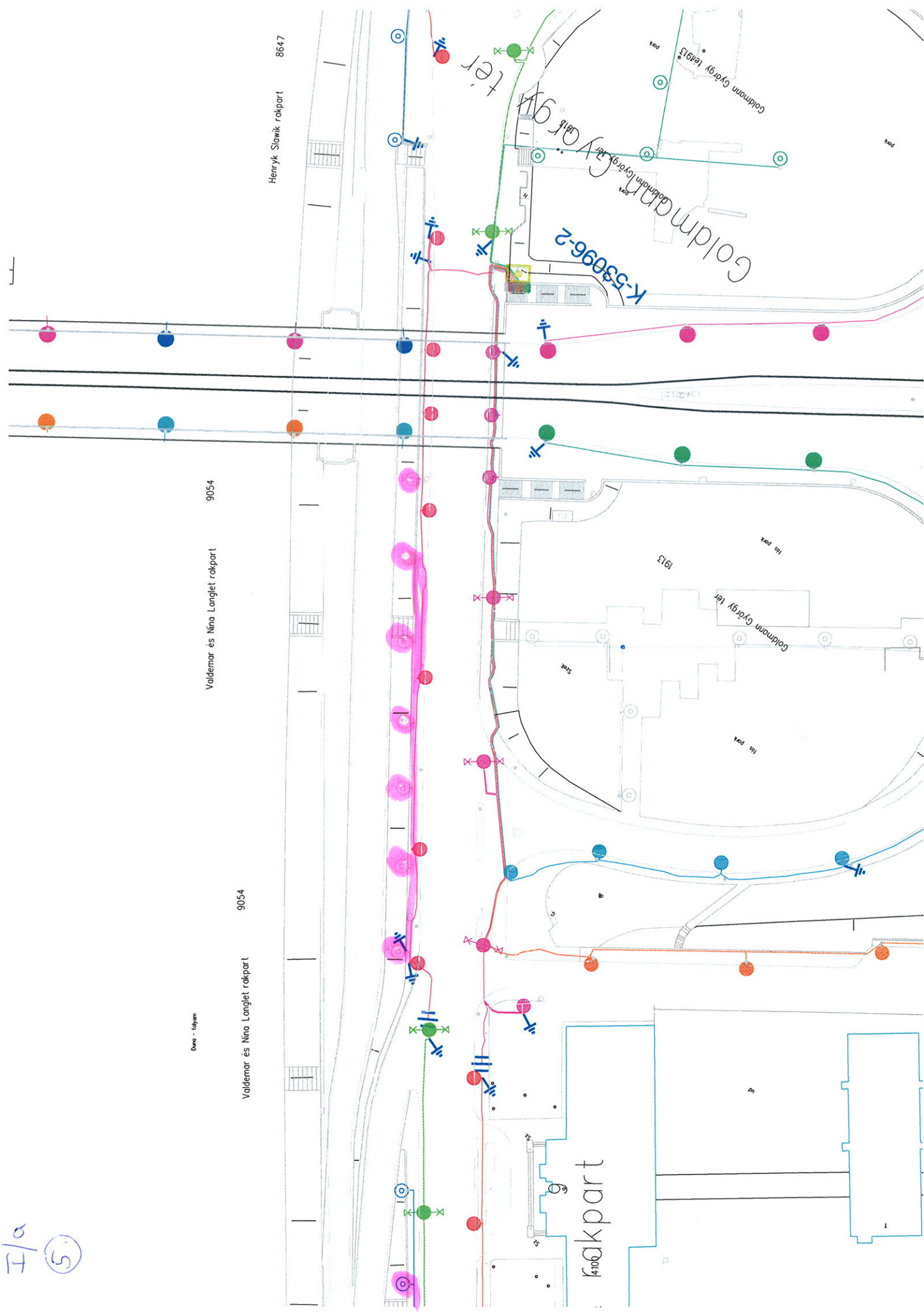
9054

Valdemar és Nina Langlet rakpart

9054

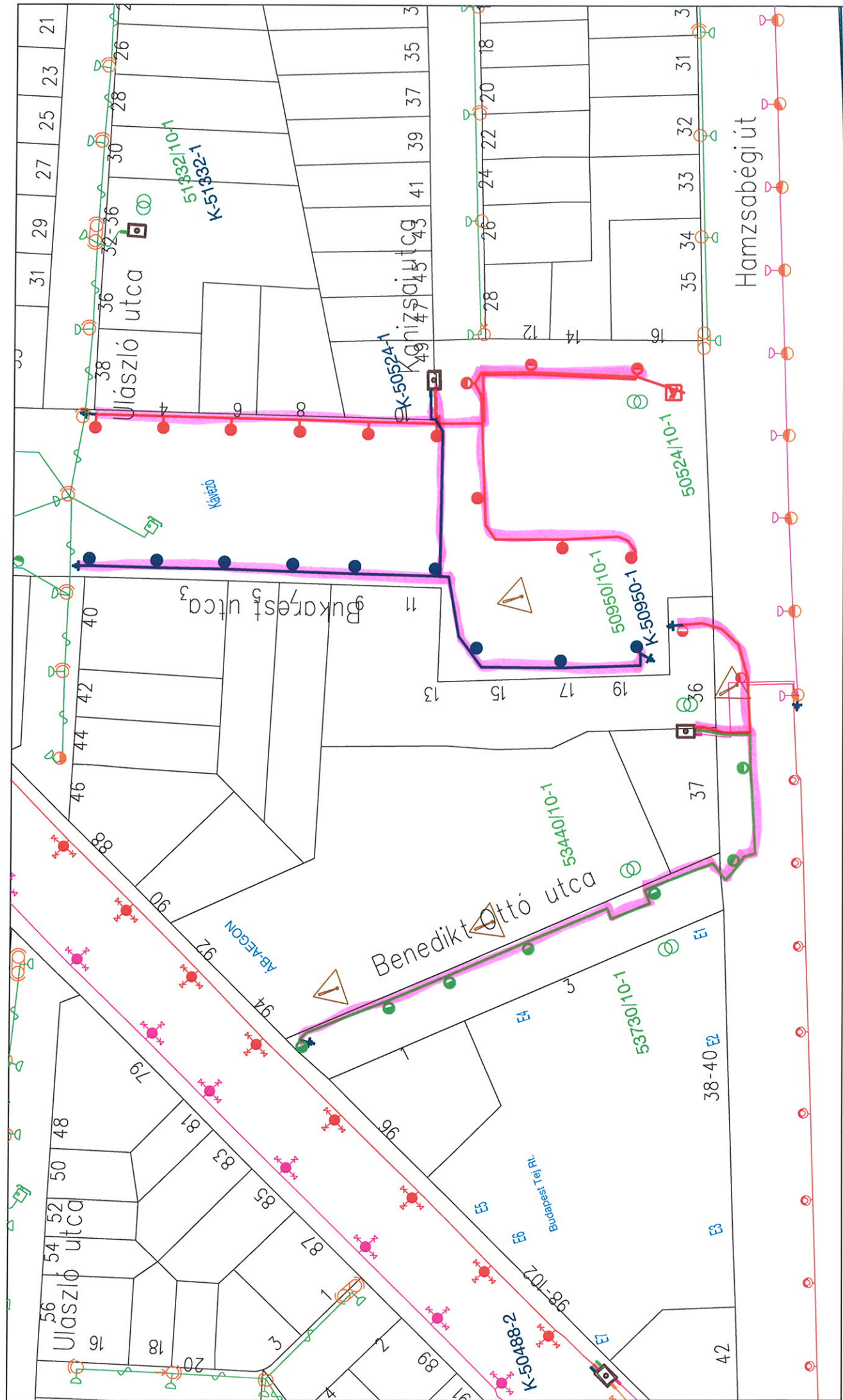
Henryk Slawik rakpart

8647



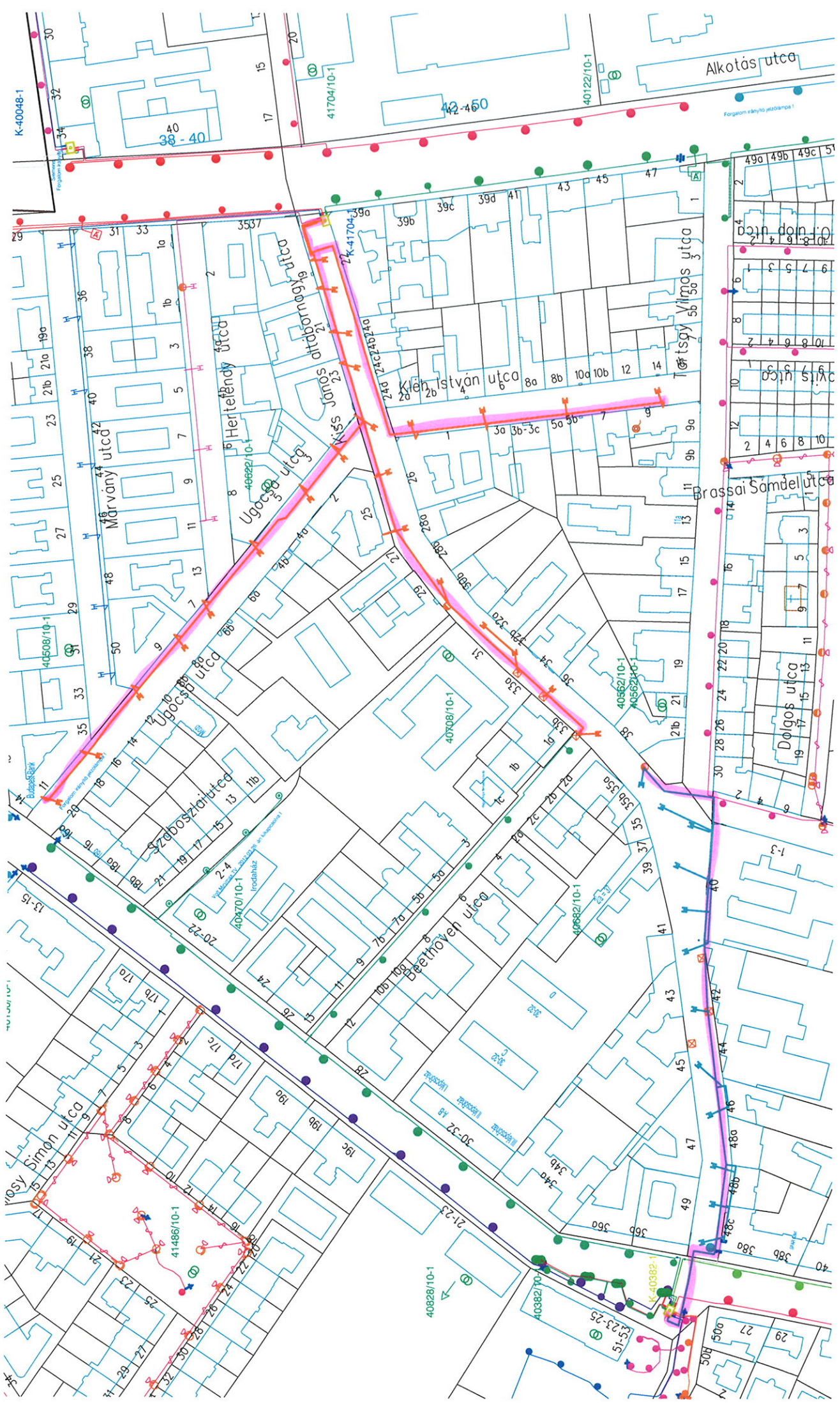
XI. Bukarest v., Benedik u.

I/a. 6



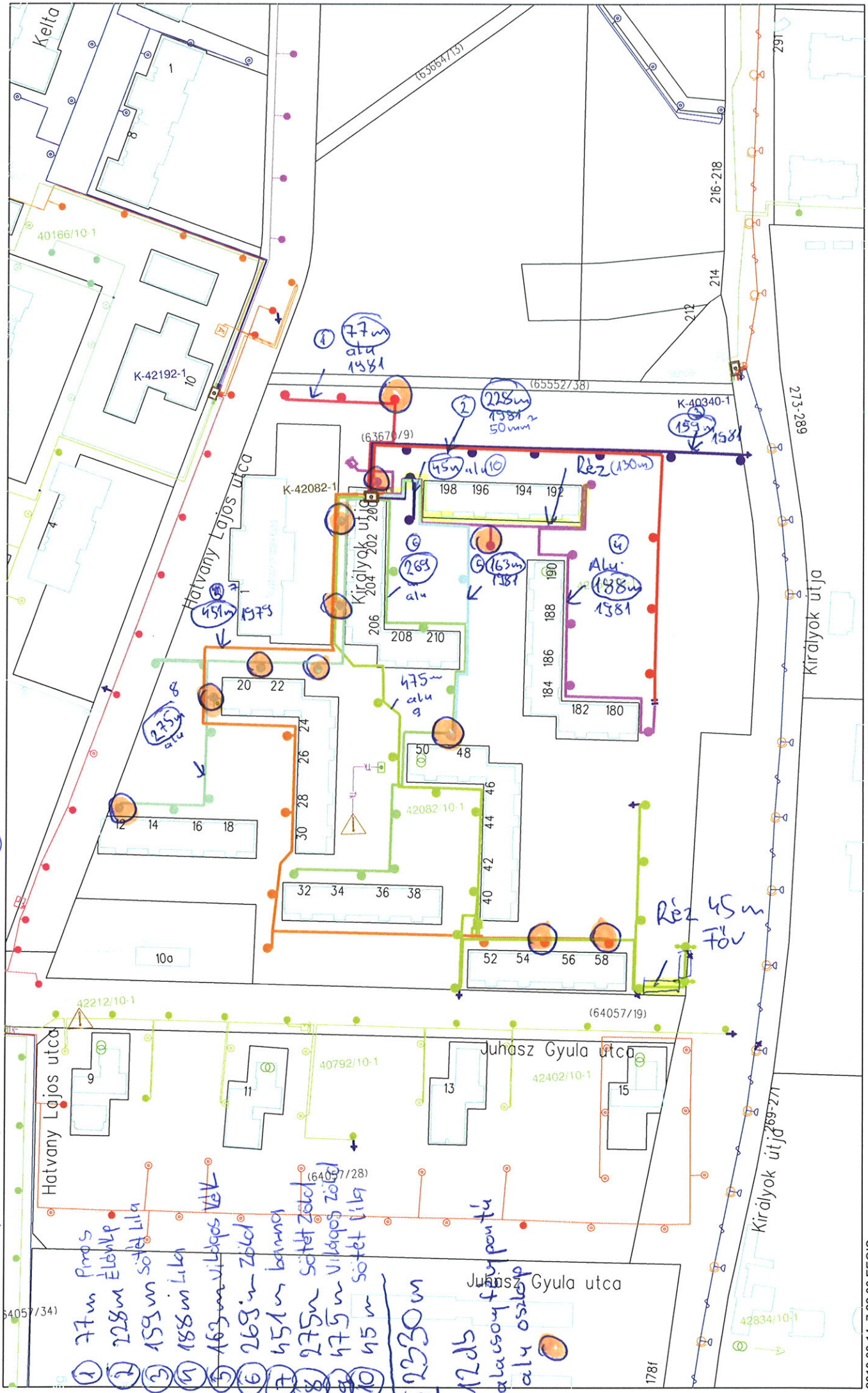
XII. Kiss János altábornagy u. 22-50, Ugoasa u 1-11., Kleh István u. 1-9.

I/a. (7)



III. Királyok útja 200
 Tervefeladatlap 2018/27.

I/a. 8.



- 1 77m Pnós
- 2 228m Élethlp
- 3 159m Sötét lila
- 4 188m Lila
- 5 163m Világos Vék
- 6 269m Zöld
- 7 451m barna
- 8 275m Sötét Zöld
- 9 475m Világos Zöld
- 10 45m Sötét lila

22330m

12db
 alacsony fesz pontú
 alu oszlop

Készítette: Zsuppán Tamás
 2018.09.21

xxx Csálkbontás

III. Ráncsi tét
Tervefeladatlap 2018/28

F/a.
g.

42482/1C
K-42530-1

Torma Károly utca

Vésztelei Zsuzsán Tamás
Ráncsi

2018.09.21.

① 200m
② 224m
③ 159m
Σ 583m

② csatlakozó
224m
1987

① csatlakozó
kb. 200m
25mm ály
1987

③ csatlakozó
159m
25mm ály
1987

42584/10-1
K-42584-1

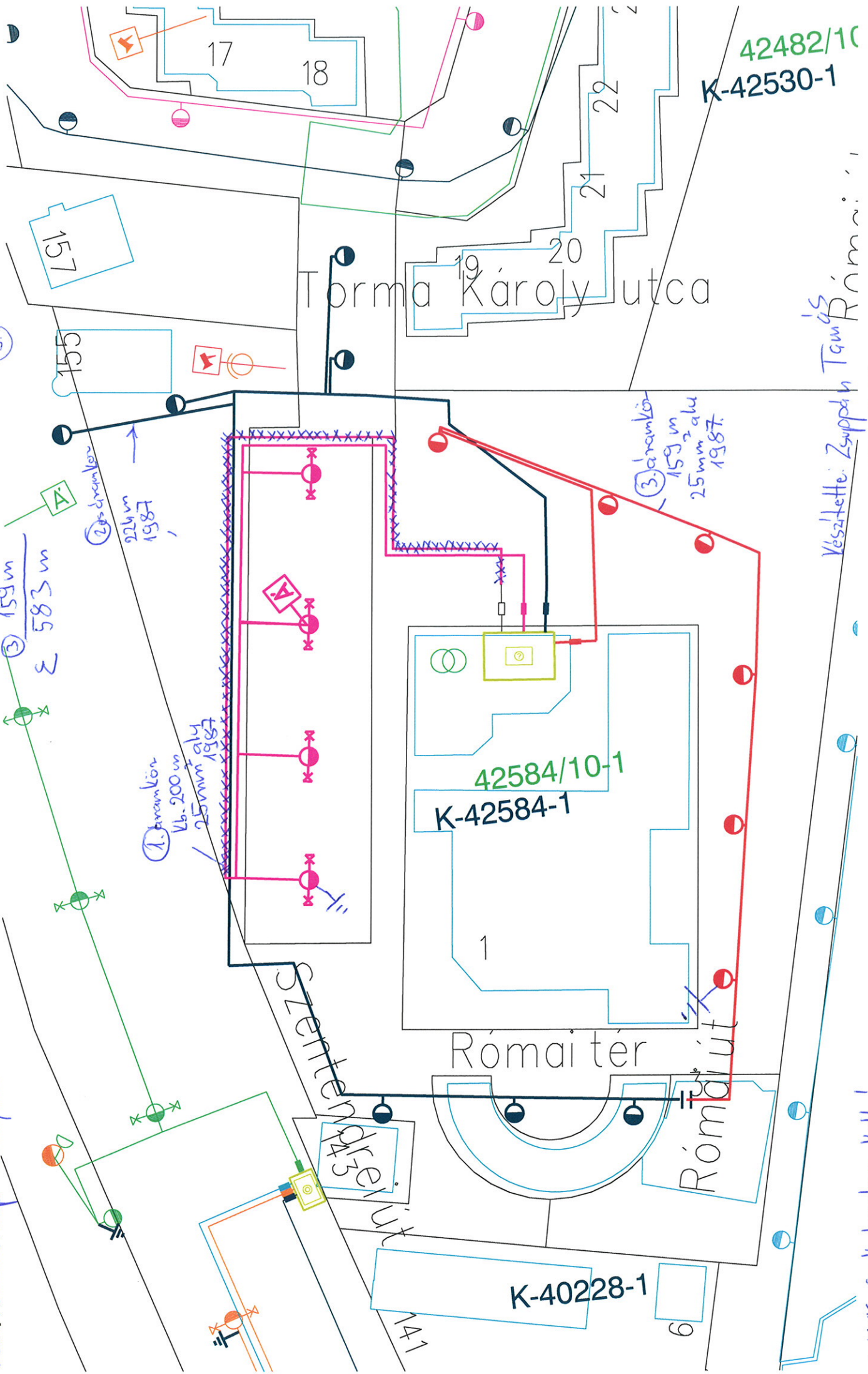
Római tér

Római út

K-40228-1

6

xxx Csálkbontás Vell!



KSVB 218x218
 HHKT 60/80/6T

19 Salacsány fp.
 17 magas fp.

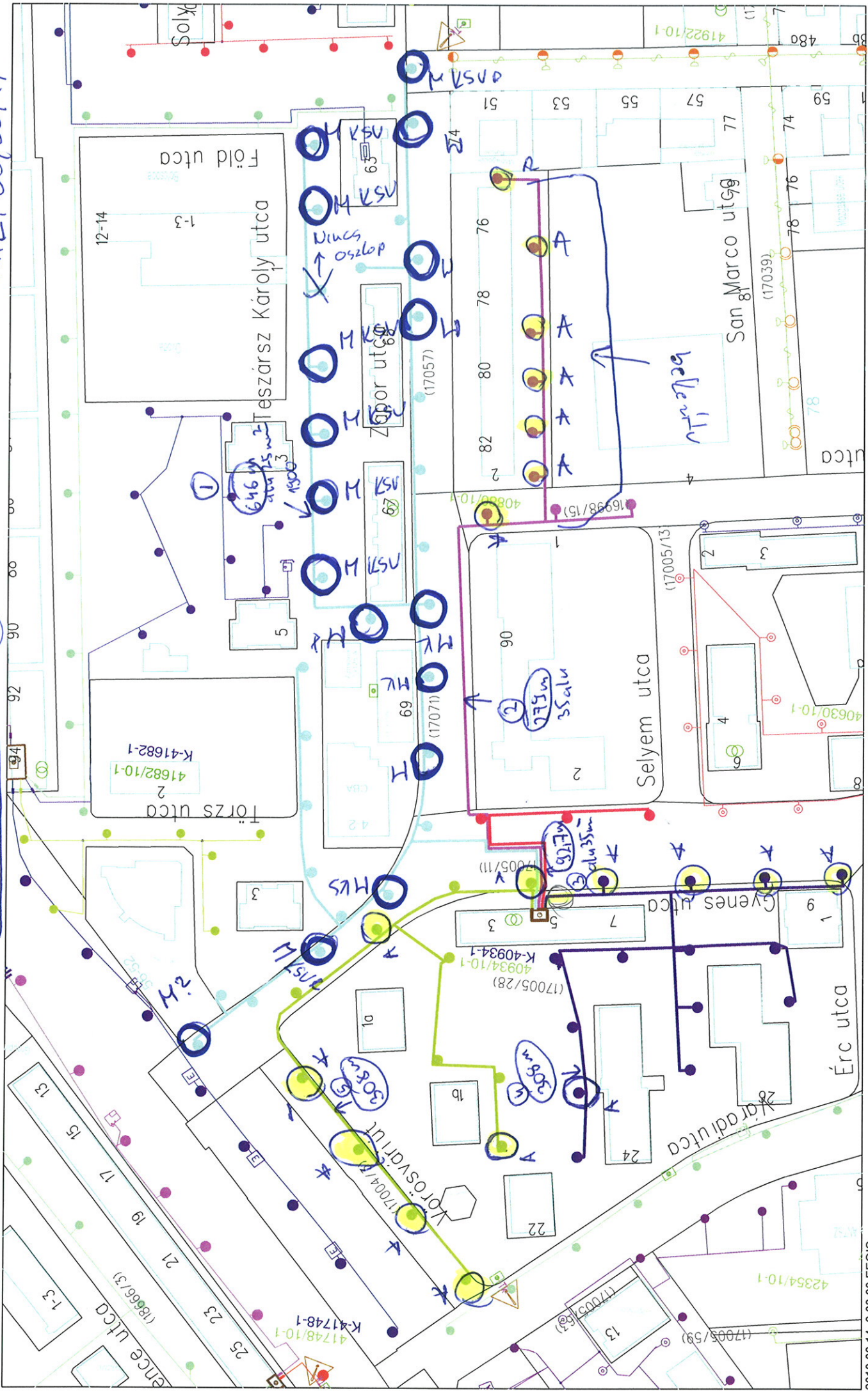
I/a (10)

Σ 1326 m

⑤ 308 m

⑤ 93 m
 ④ 308 m

② 278 m



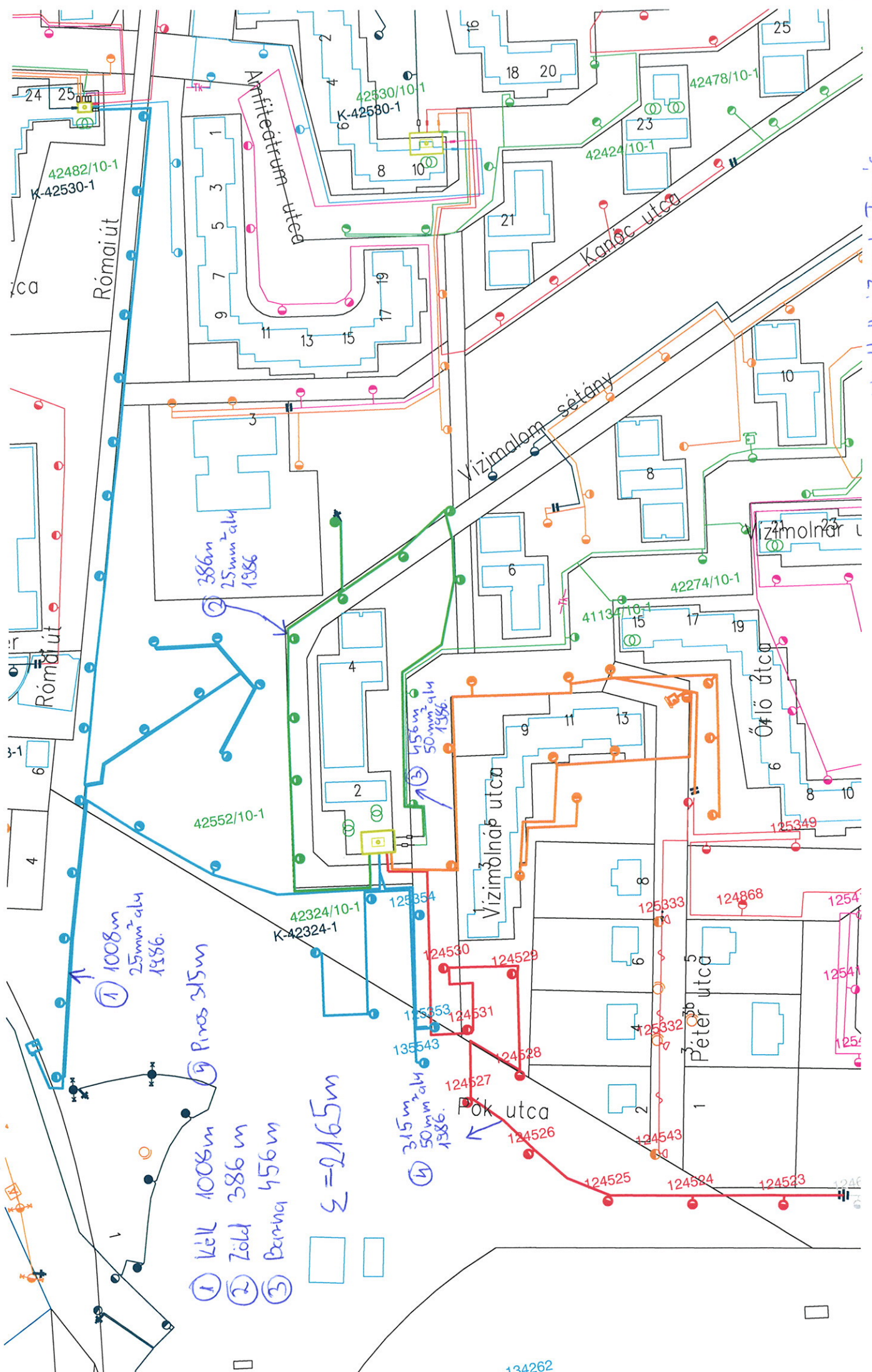
2018.09.14. 9:03:09 EEGIS

⑤ cserélendő alacsony fémpontú oszlop
 ④ cserélendő magas fémpontú oszlop

Tervefeladatlap
 2018/25 ZLH

III. Vizimalom sötény V-42324-1
Tervefeladatlap 28/2018

I/a. (11)

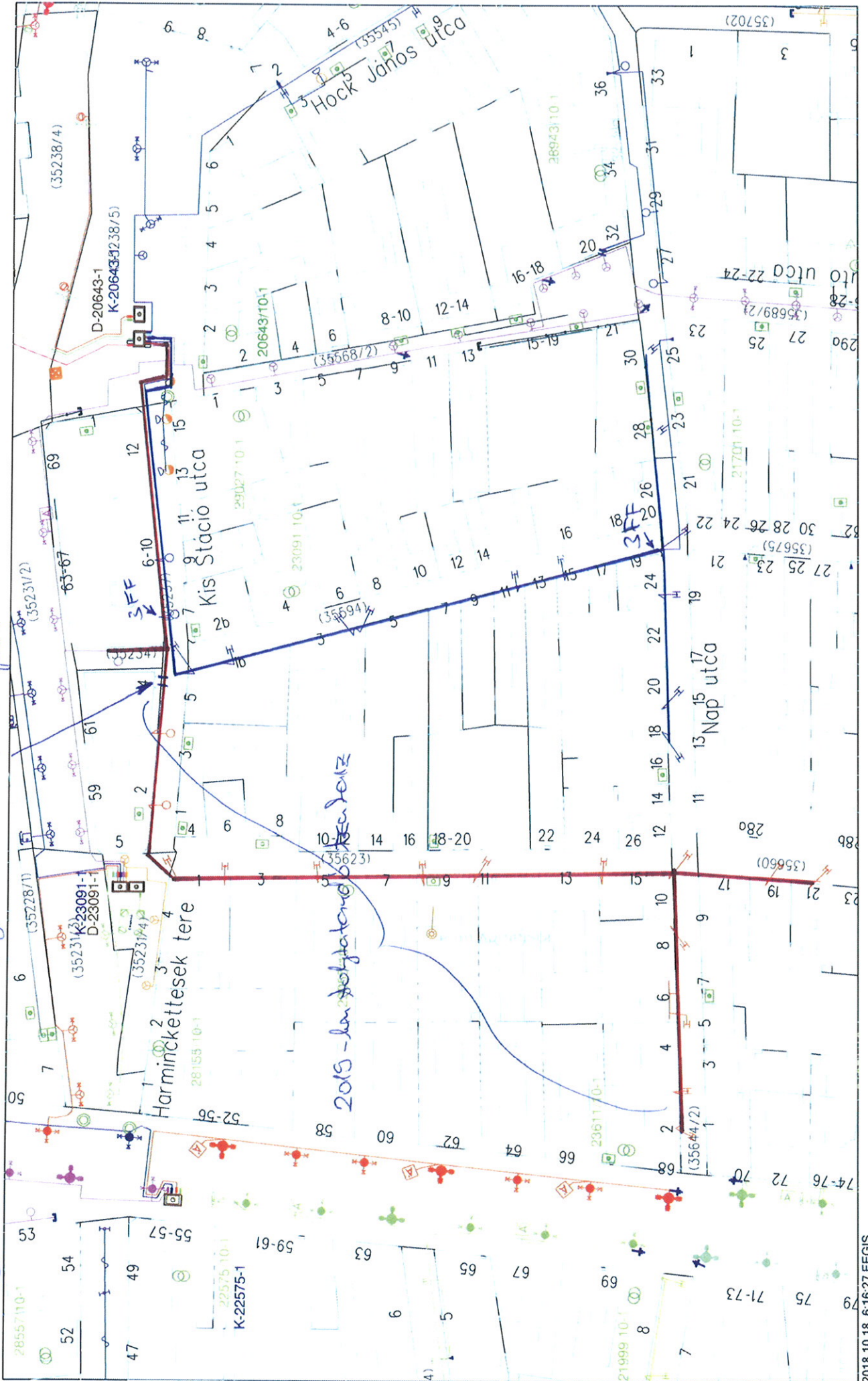


- ① Kék 1008m
 - ② Zöld 386m
 - ③ Barna 456m
- Σ = 2165m

Készítette: Zsuppán Tamás
2018.09.21

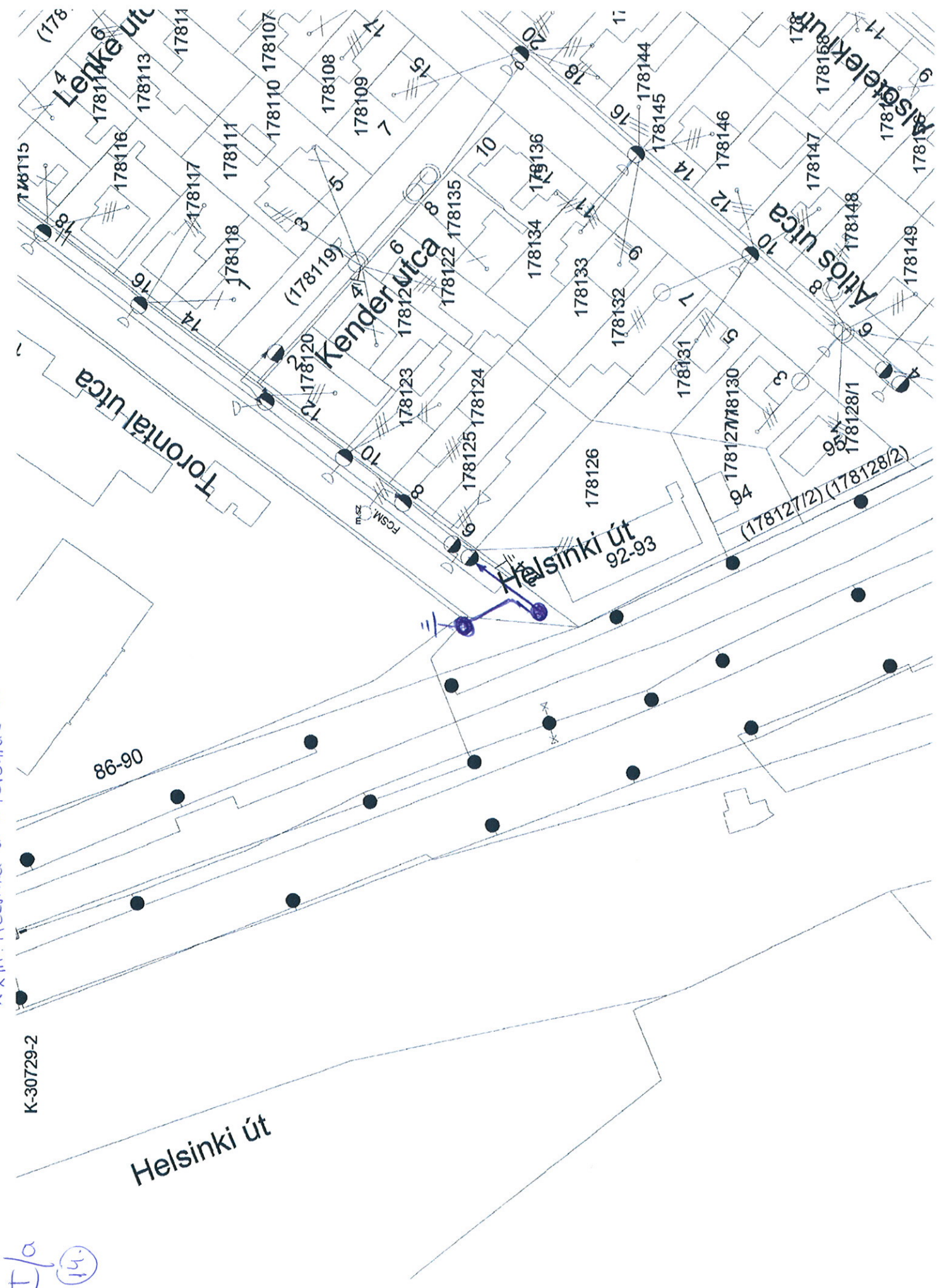
I/a 12.

Régi lakó épülethez az újat!



2015 -ben folytatandó munkák

XXIII. Helsinki út - Torontal út.

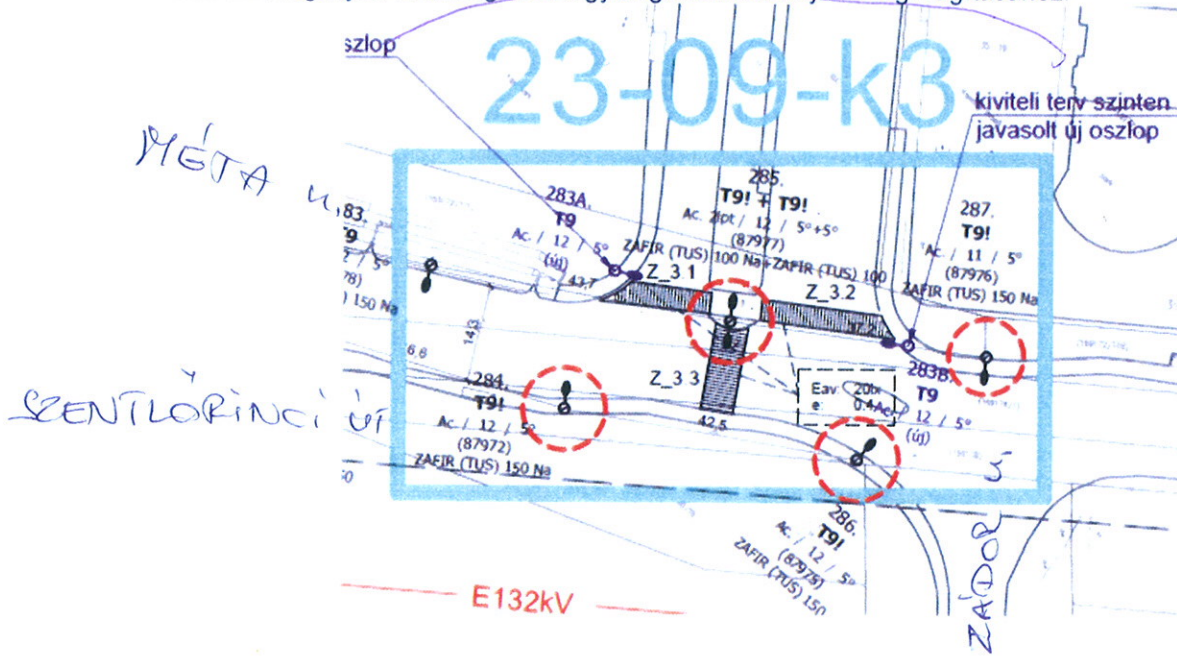


I/a (14)

I/a (15)

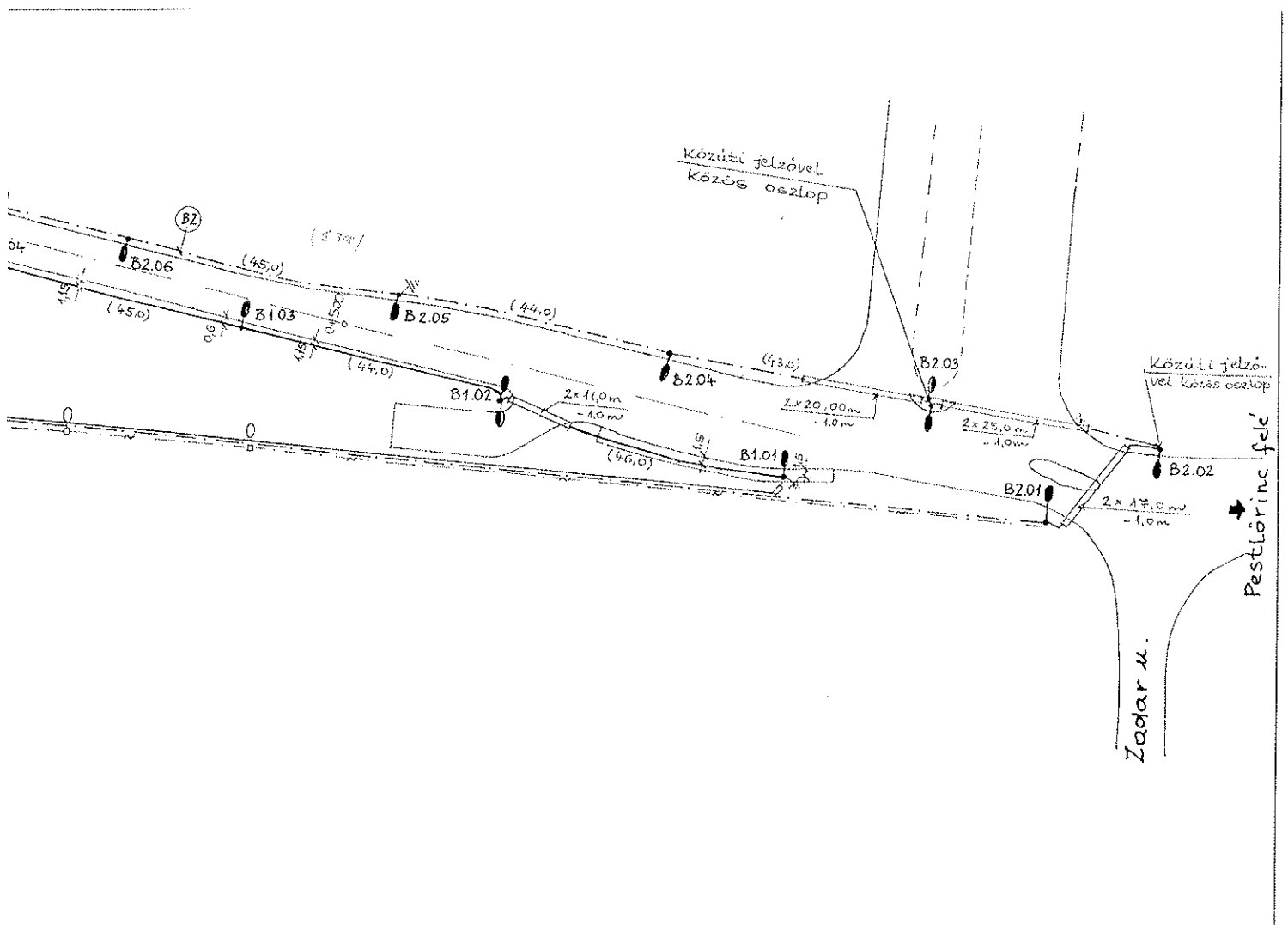
XXIII. Méta u - Zádor u,

- A 23-09 Rajz HR-04 jelű rajzon 283A. és 283B. jelű oszlop helyek bővítésként szerepelnek és végleges tervben elfogadjuk. Szükségesek a gyalogos átkelőhelyek megvilágításához.



I/a. xxIII. M^éta 0 - Z^ádo. 0.

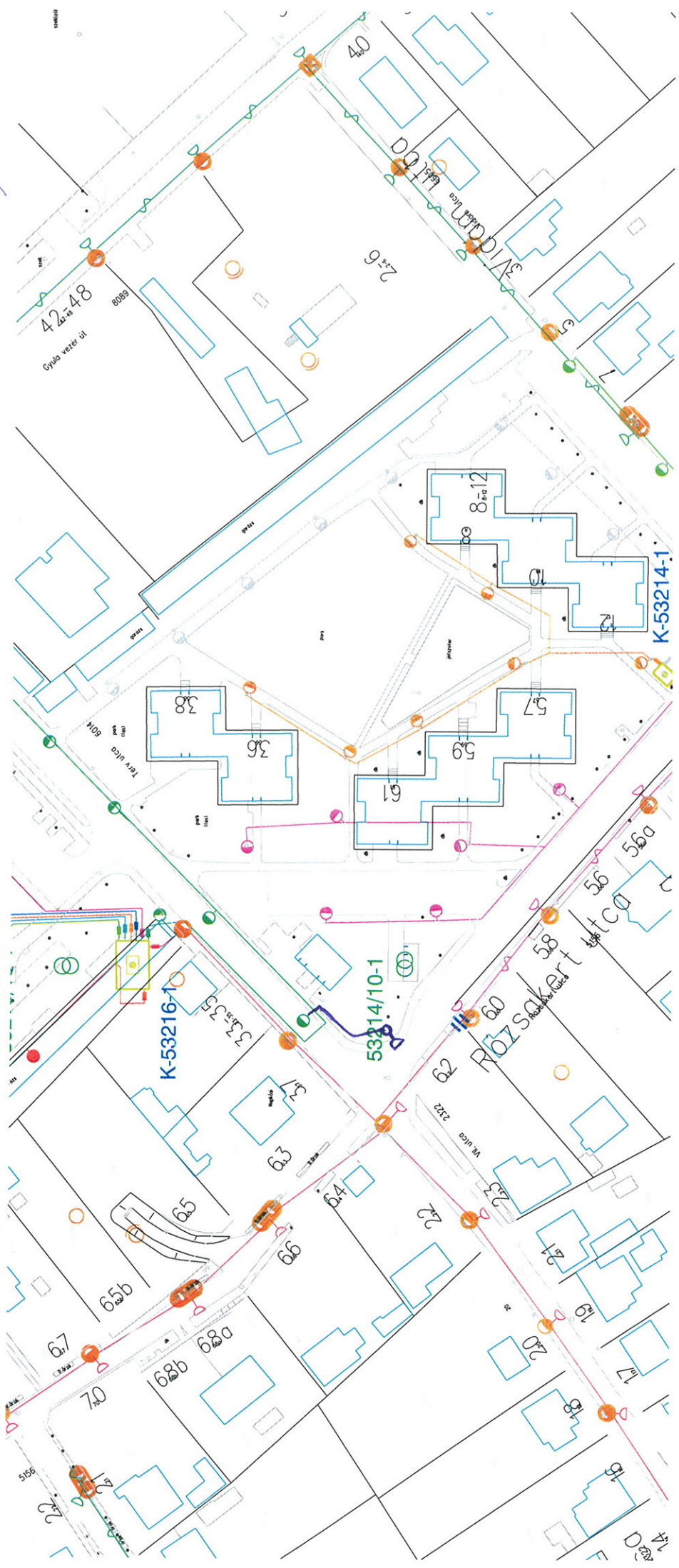
(15)



I/a (16.)

XII. TERU V. - ROZSAKERT V. SK.

JAVASCAT: 109 LG,8/10/15° DETÖVOSZOP B21 CAMPAKAR
109 SMT/12/7/E5/105/30/0/LS/C1/U/60 105K - 11082km LAMPATEST
KB.: 40 km NYCWA KABEL



XII. DIANA KÖZ 18.

I/a

(17)

JAVASLAT.

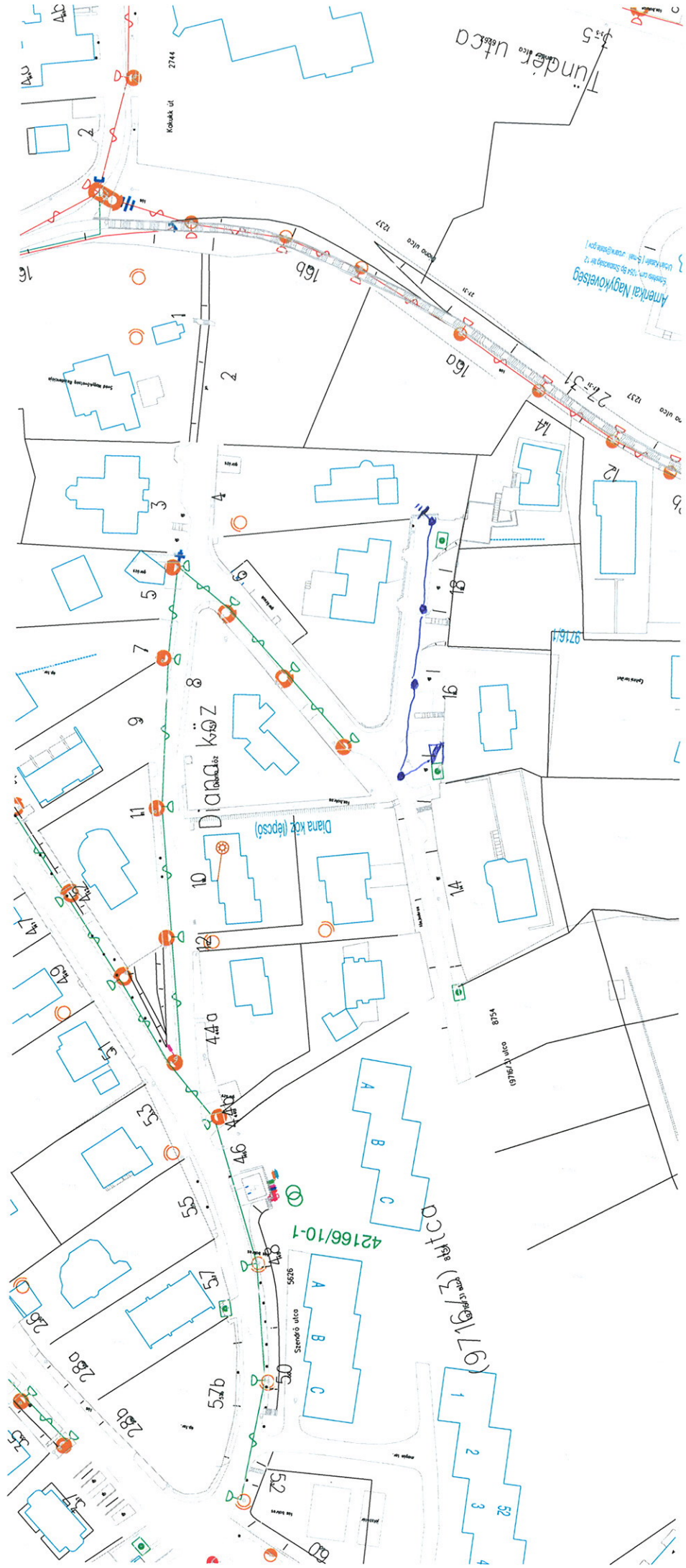
1db JMK ez közül kapcsolódó

FB: 100m NYUGY FŐLÉTKÉBEC

3-4 db 4-ZAM MORGANYZOTT ACÉLOSZLOP

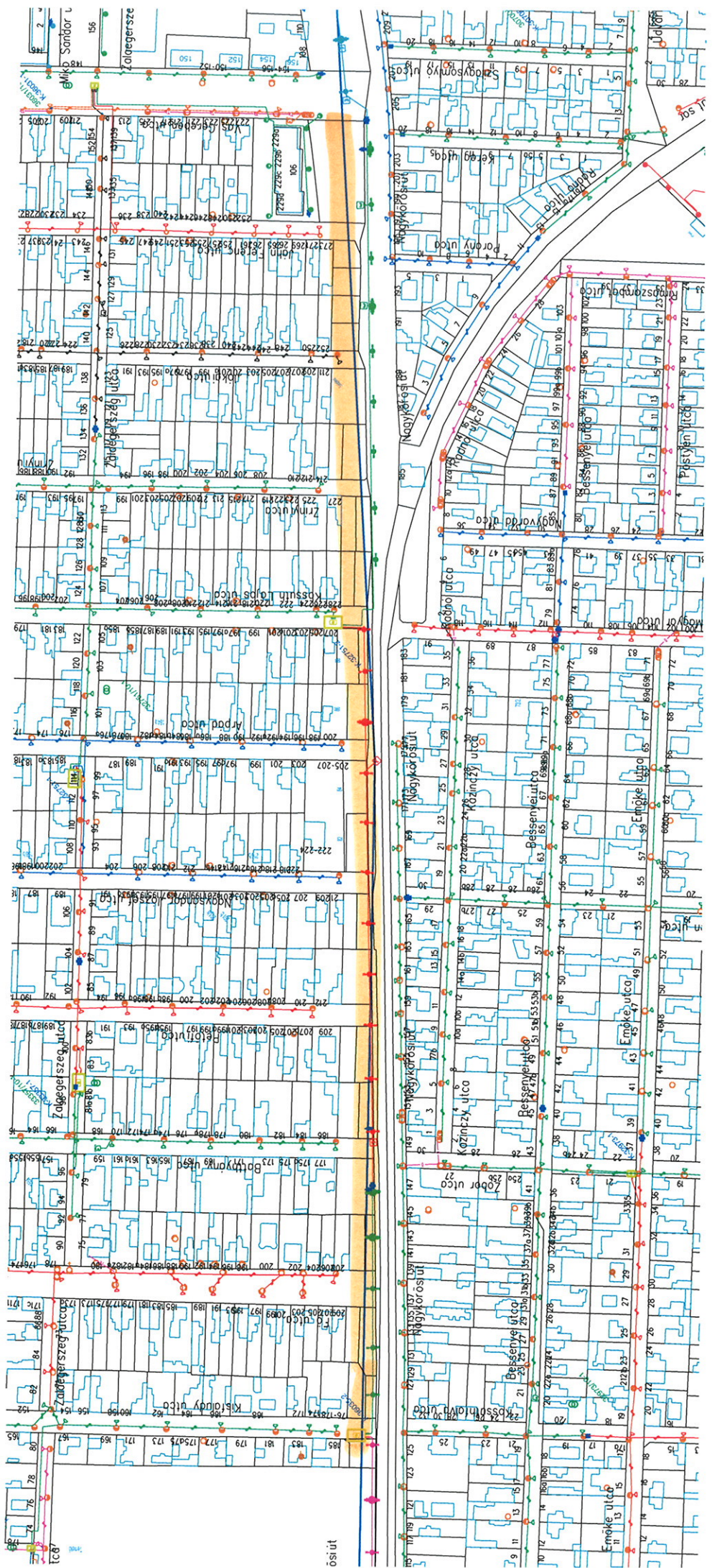
3-4 db ZO-100W Na LÁMPAREST

TELEVÉZESÍTŐ FÜGGE



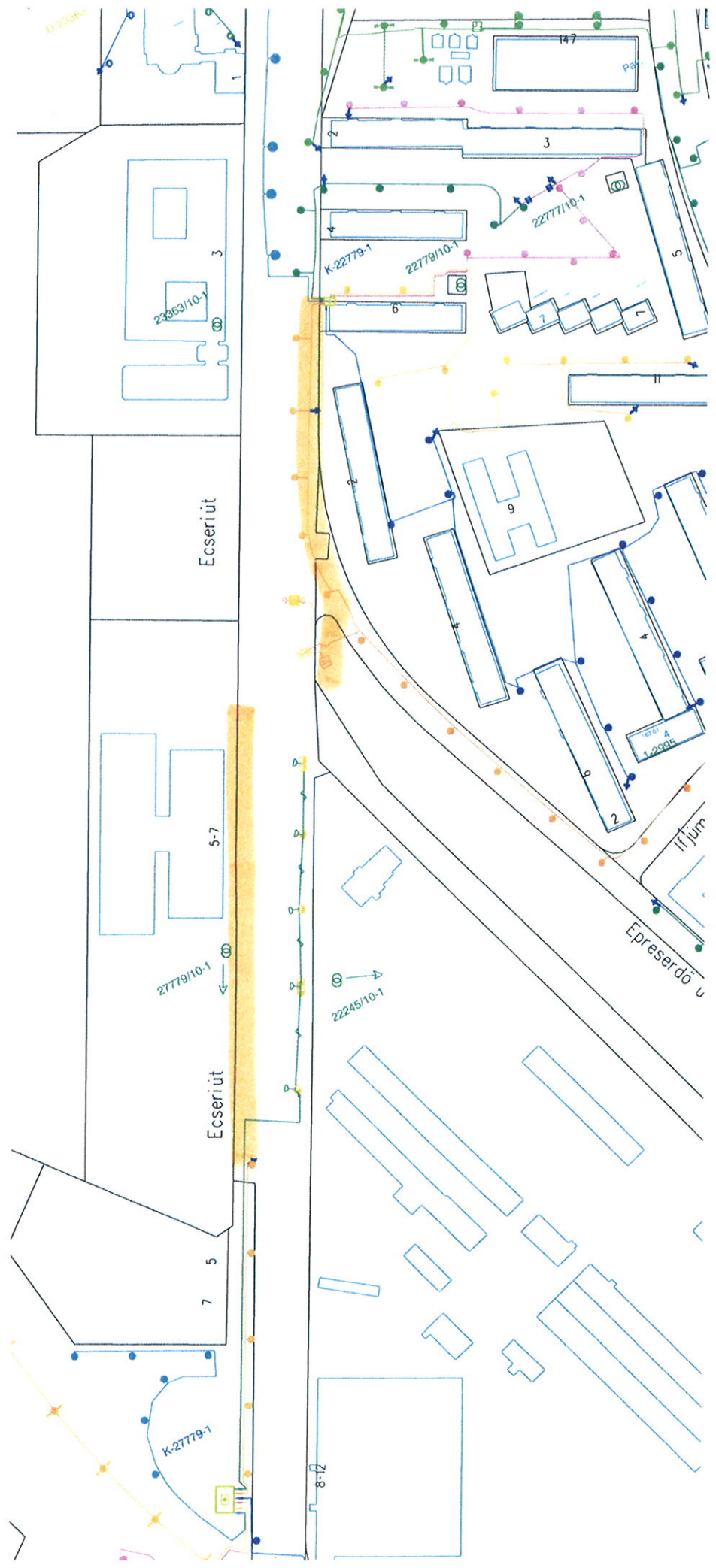
I/a

18.



IX. Ecseri út (15 kivezetés - Ecseri út 3. kőzet)

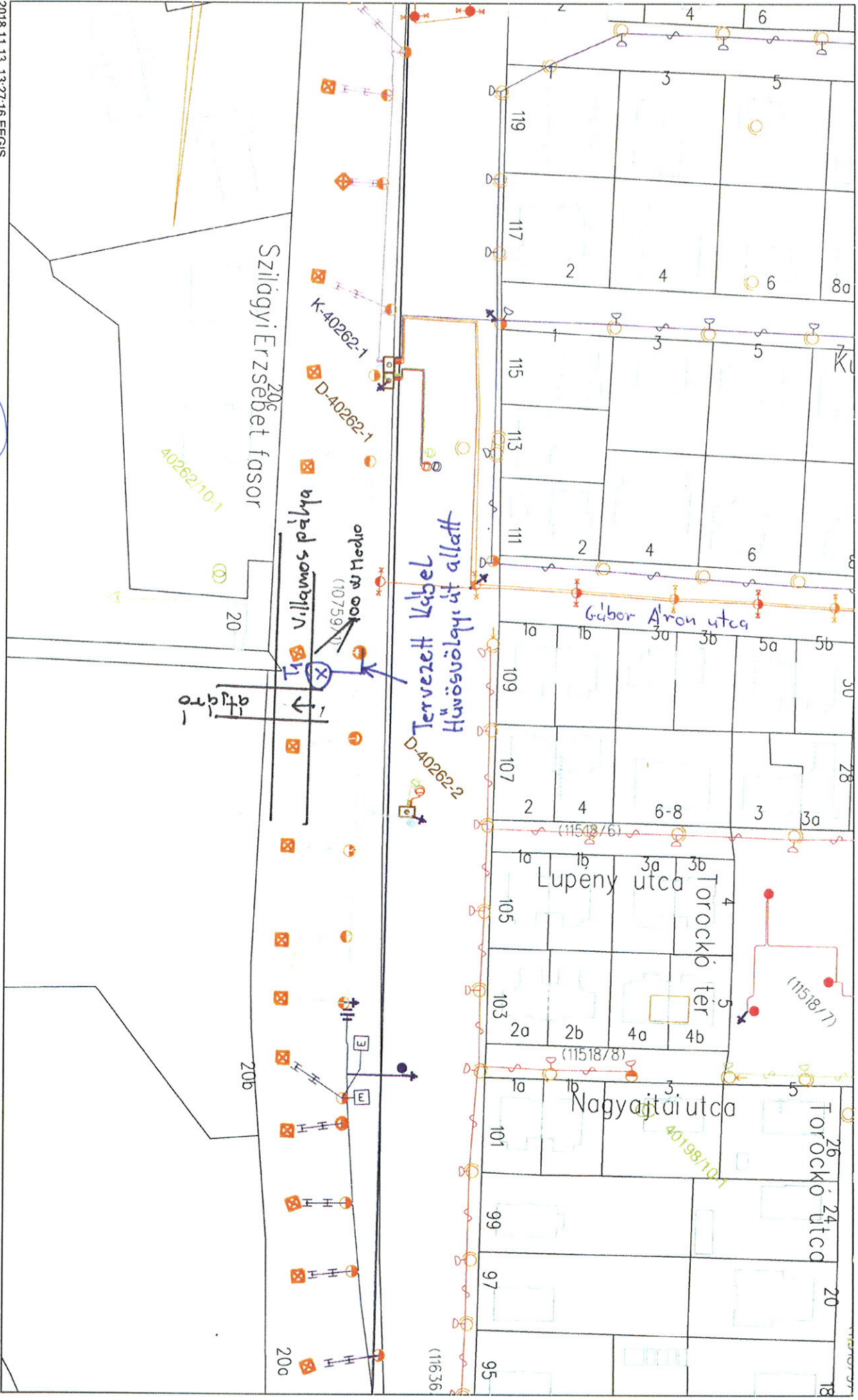
I/a
19.



11. ker. Gábor Aron u 7 Szilágyi Erzsébet fasor BKV átjáró

I/a (20.)

2018.11.13. 13:27:16 EEGIS





I/a (20)

I/a (21)

