


I/B  
①

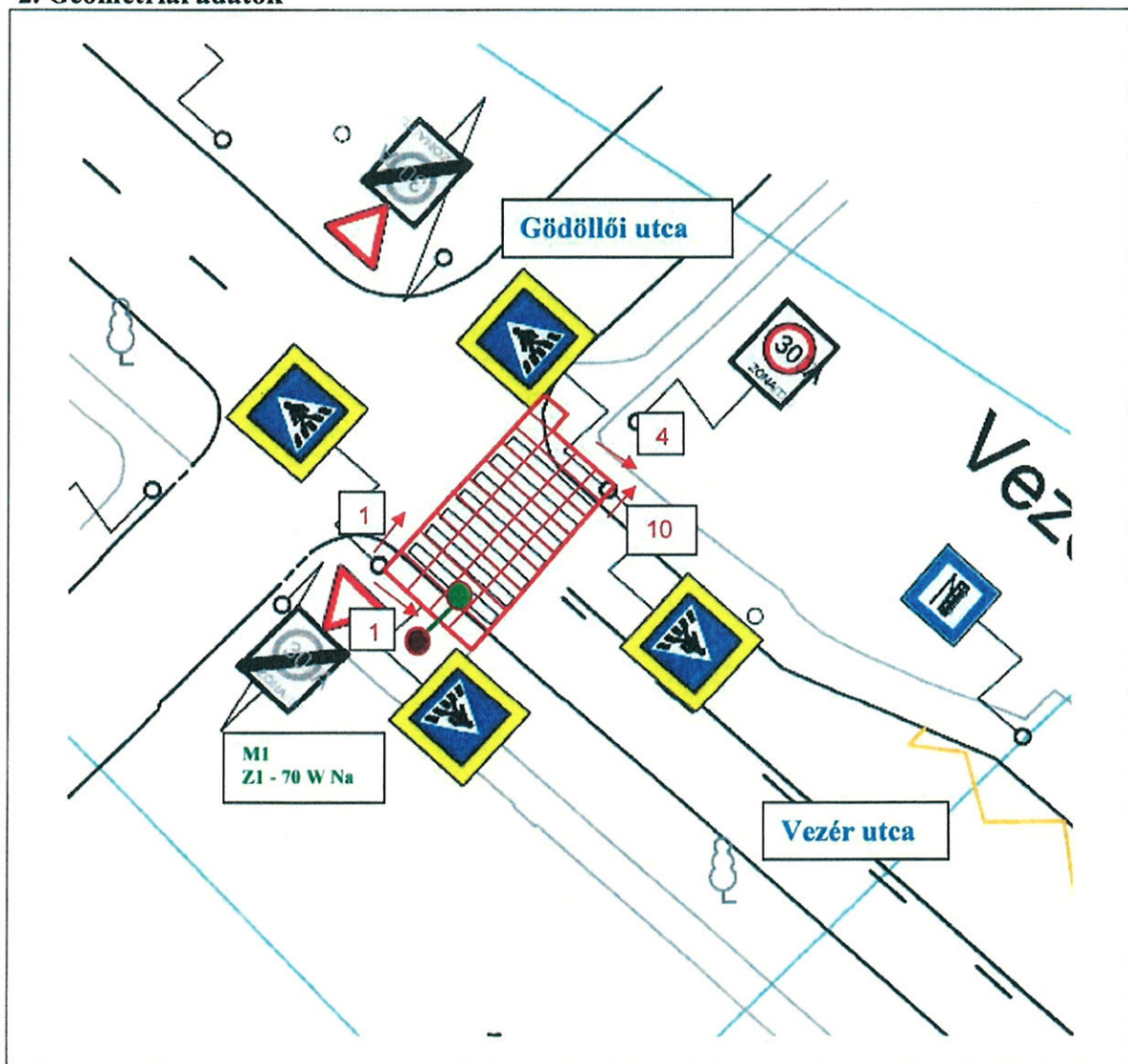
## Útvilágítás mérési jegyzőkönyv

(meglévő közvilágítási hálózat felülvizsgálata)

### 1. Általános adatok

A vizsgálat helyszíne	Budapest, XIV. ker., Vezér utca – Gödöllői utca csomópont, meglévő gyalogos átkelőhelyen mérve – M1 jelű oszlopnál	
Dátum	2018. 06. 15.	
A mérés időpontja	21.50 óra	
A mérés végezte	Név	Aláírás
	Antal Zoltán <b>Kontinuum-Vill Kft.</b> 1115 Bp., Bartók B. út 131/B.	

### 2. Geometriai adatok



### 3. Az útburkolat jellemzői


Az útburkolat típusa	aszfalt burkolat
Az útburkolat állapota	meglévő – megfelelő
Az útburkolatra vonatkozó egyéb megjegyzések	-



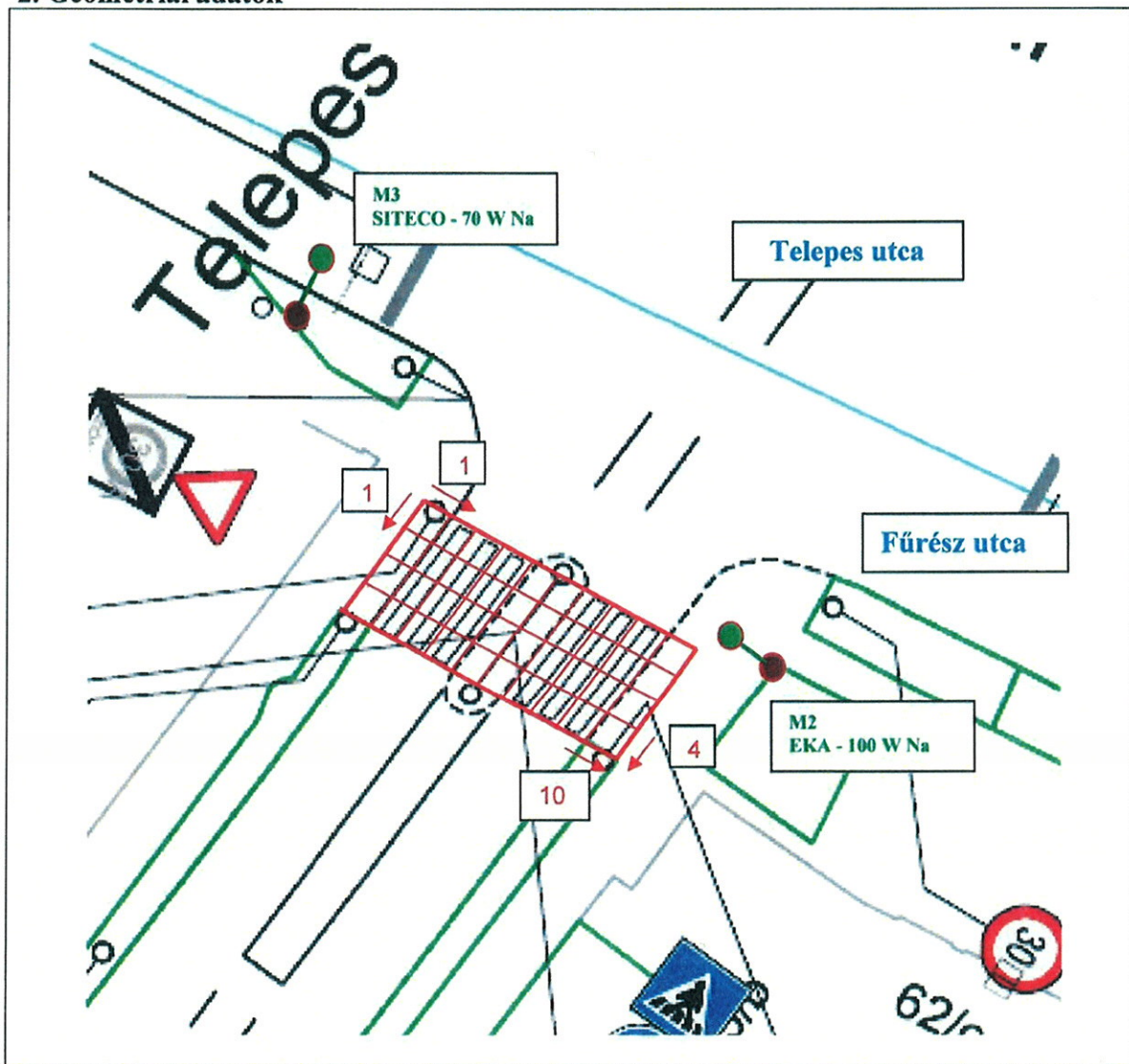


**Útvilágítás mérési jegyzőkönyv**  
(meglévő közvilágítási hálózat felülvizsgálata)

**1. Általános adatok**

A vizsgálat helyszíne	Budapest, XIV. ker., Telepes utca – Fűrész utca csomópont, meglévő gyalogos átkelőhelyen mérve – M2 és M3 jelű oszlopok között	
Dátum	2018. 06. 15.	
A mérés időpontja	22.05 óra	
A mérés végezte	Név	Aláírás
	Antal Zoltán <b>Kontinuum-Vill Kft.</b> 1115 Bp., Bartók B. út 131/B.	

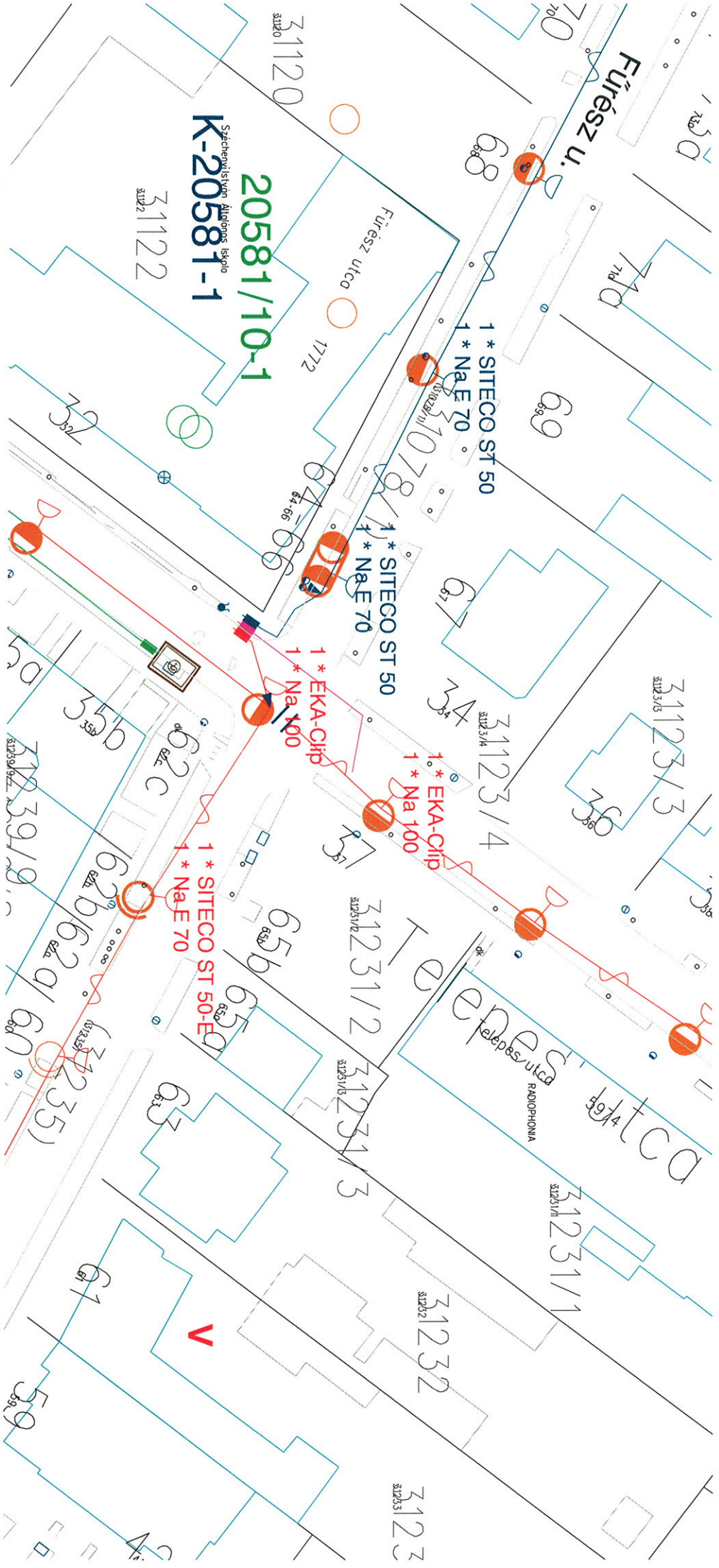
**2. Geometriai adatok**



**3. Az útburkolat jellemzői**

Az útburkolat típusa	aszfalt burkolat
Az útburkolat állapota	meglévő – megfelelő
Az útburkolatra vonatkozó egyéb megjegyzések	-


F/B  
(2)



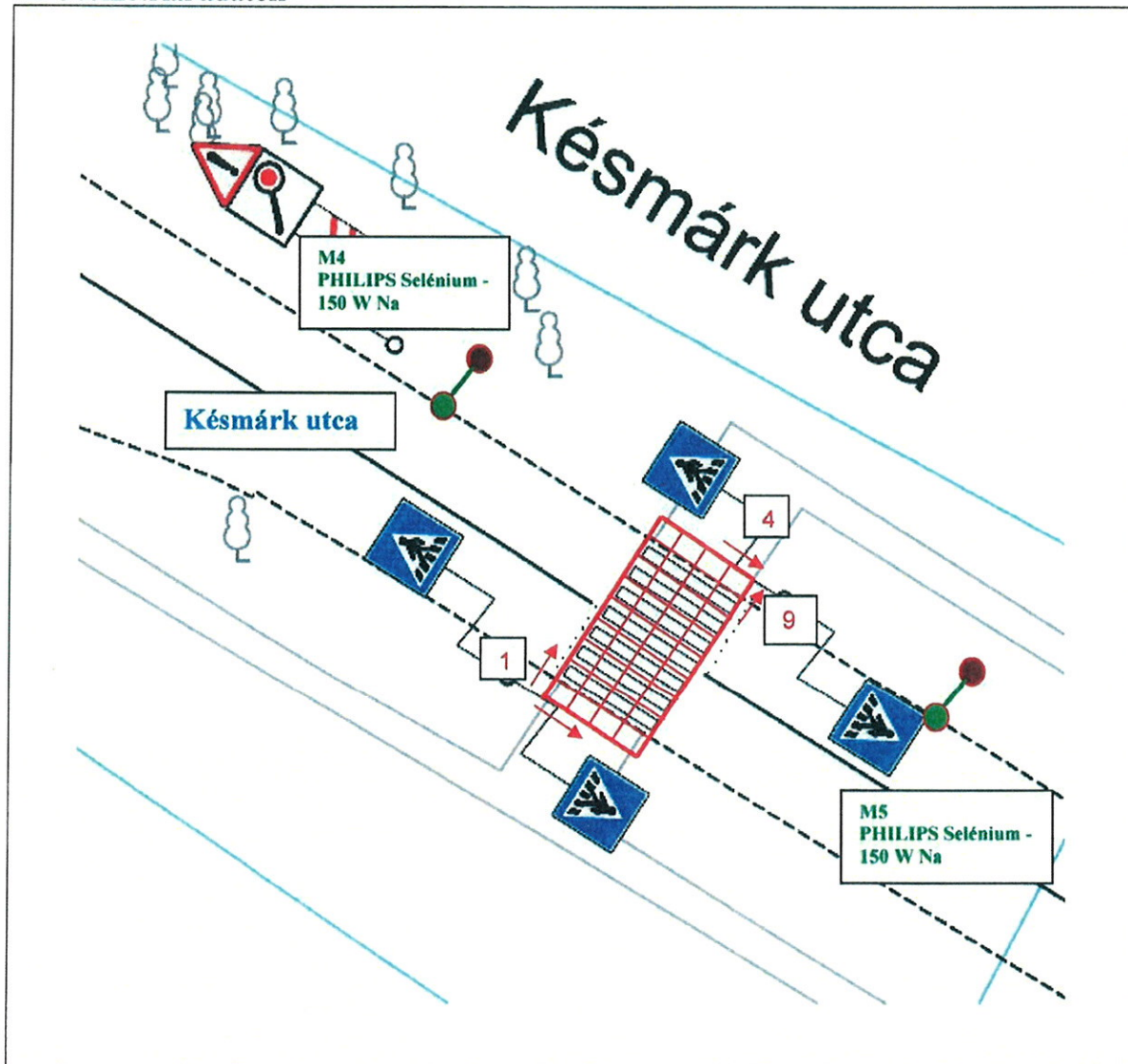


**Útvilágítás mérési jegyzőkönyv**  
(meglévő közvilágítási hálózat felülvizsgálata)

**1. Általános adatok**

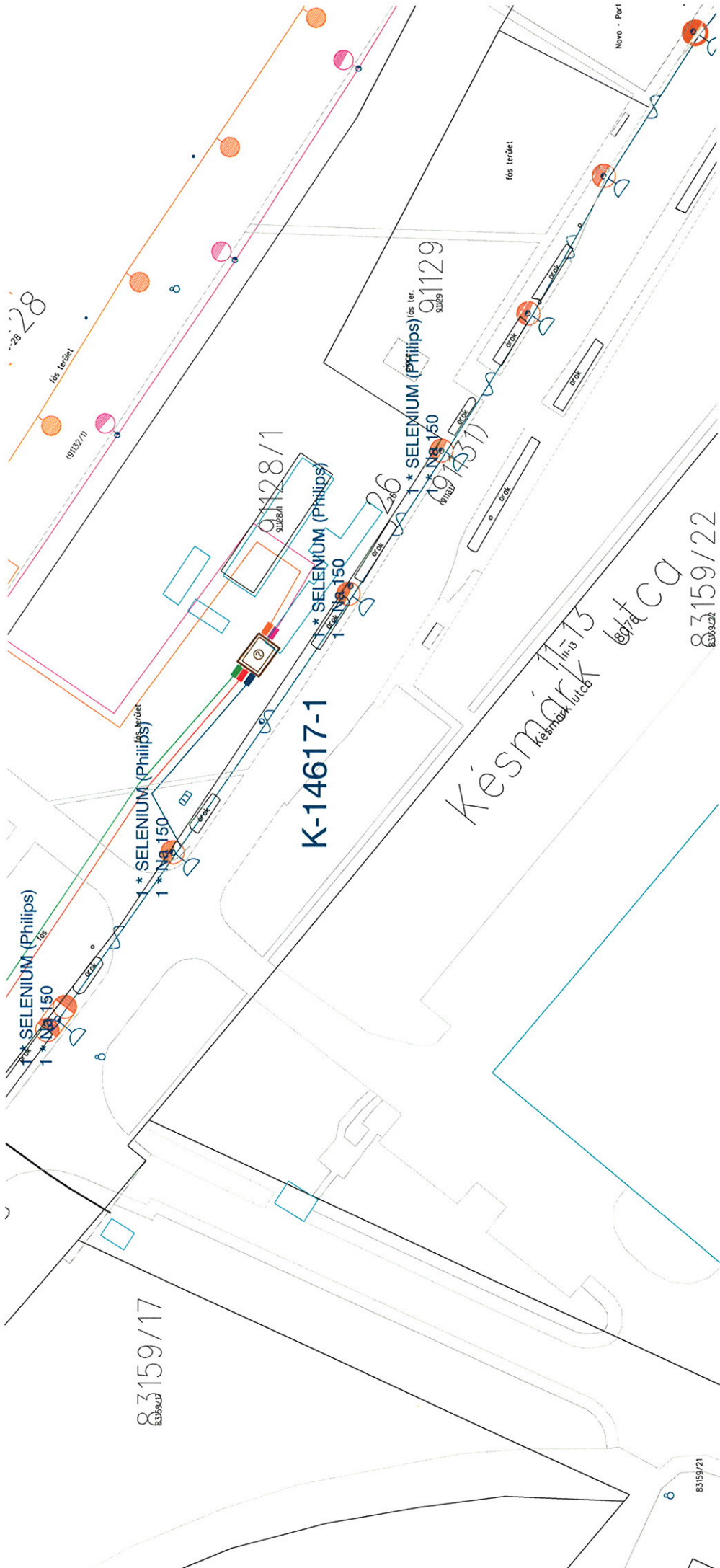
A vizsgálat helyszíne	<b>Budapest, XV. ker., Késmárk utca 11-13. sz., meglévő gyalogos átkelőhelyen mérve – M4 és M5 jelű oszlopok között</b>	
Dátum	2018. 06. 15.	
A mérés időpontja	22.30 óra	
A mérés végezte	Név	Aláírás
	Antal Zoltán <b>Kontinuum-Vill Kft.</b> 1115 Bp., Bartók B. út 131/B.	

**2. Geometriai adatok**



**3. Az útburkolat jellemzői**

Az útburkolat típusa	aszfalt burkolat
Az útburkolat állapota	meglévő – megfelelő
Az útburkolatra vonatkozó egyéb megjegyzések	-



28

83159/17

K-14617-1

K-14617-2  
K-14617-3  
K-14617-4

83159/22

(2) R 17


83159/21

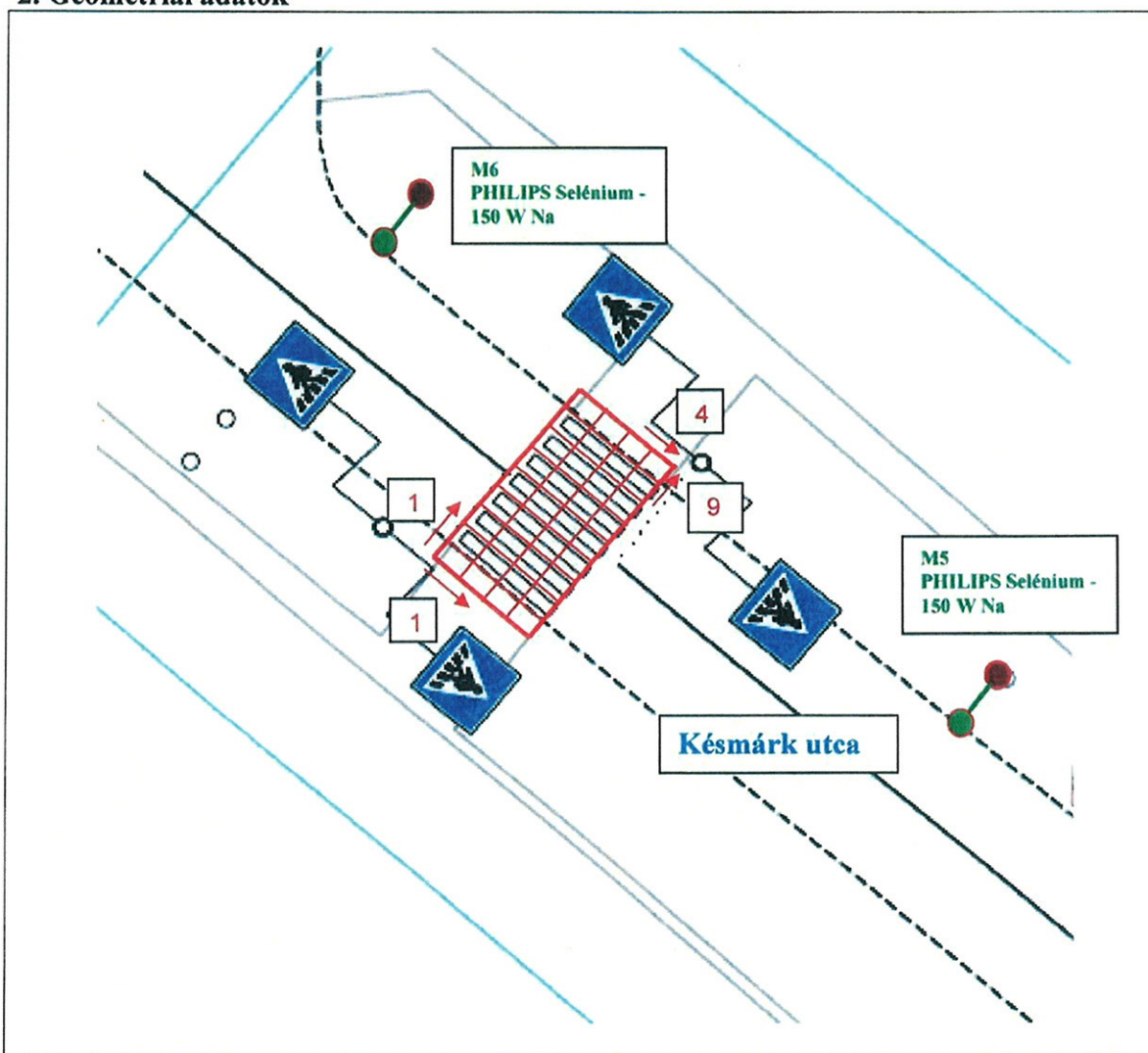


I/B (4)

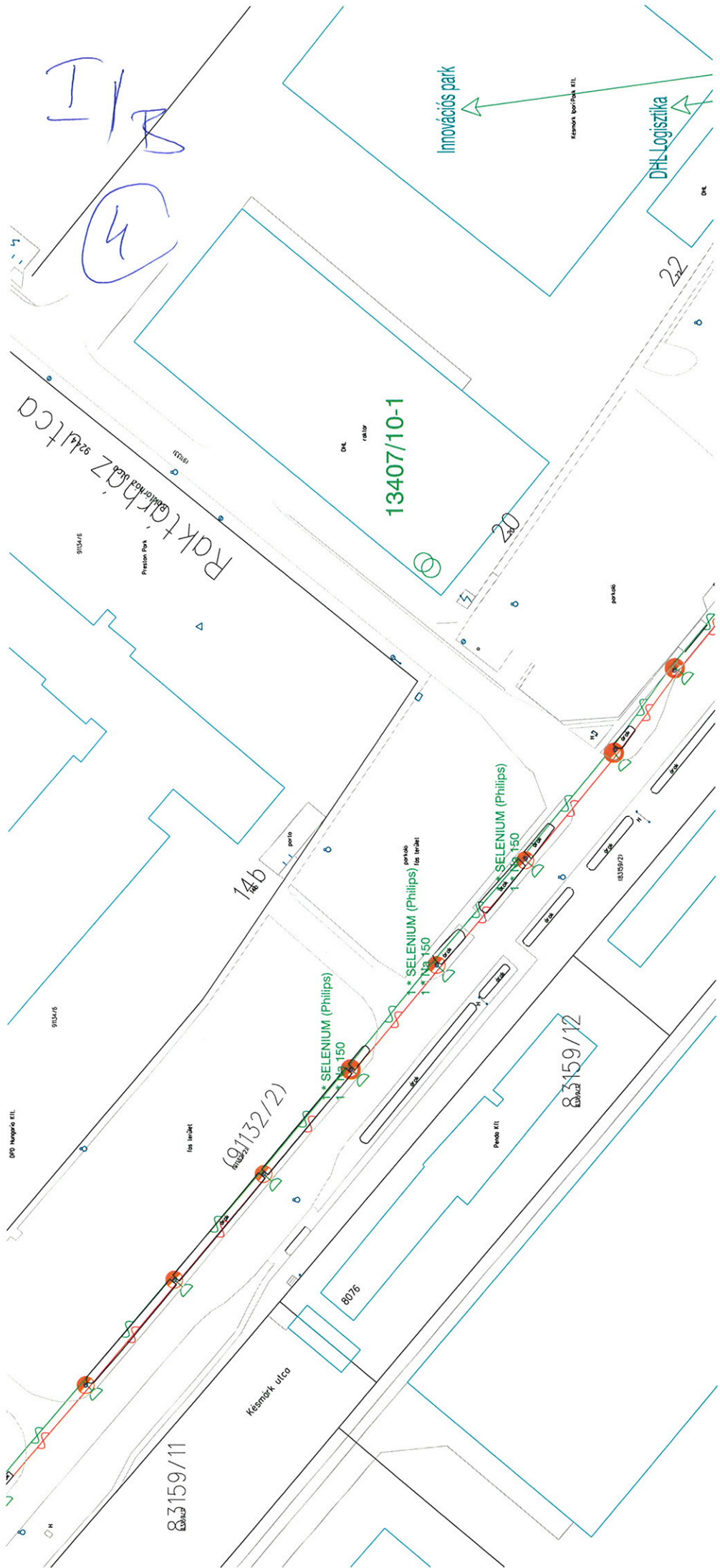
**Útvilágítás mérési jegyzőkönyv**  
(meglévő közvilágítási hálózat felülvizsgálata)

**1. Általános adatok**

A vizsgálat helyszíne	Budapest, XV. ker., Késmárk utca 14/b. sz., meglévő gyalogos átkelőhelyen mérve – M6 és M7 jelű oszlopok között	
Dátum	2018. 06. 15.	
A mérés időpontja	22.45 óra	
A mérés végezte	Név	Aláírás
	Antal Zoltán <b>Kontinuum-Vill Kft.</b> 1115 Bp., Bartók B. út 131/B.	

**2. Geometriai adatok****3. Az útburkolat jellemzői**

Az útburkolat típusa	aszfalt burkolat
Az útburkolat állapota	meglévő – megfelelő
Az útburkolatra vonatkozó egyéb megjegyzések	-




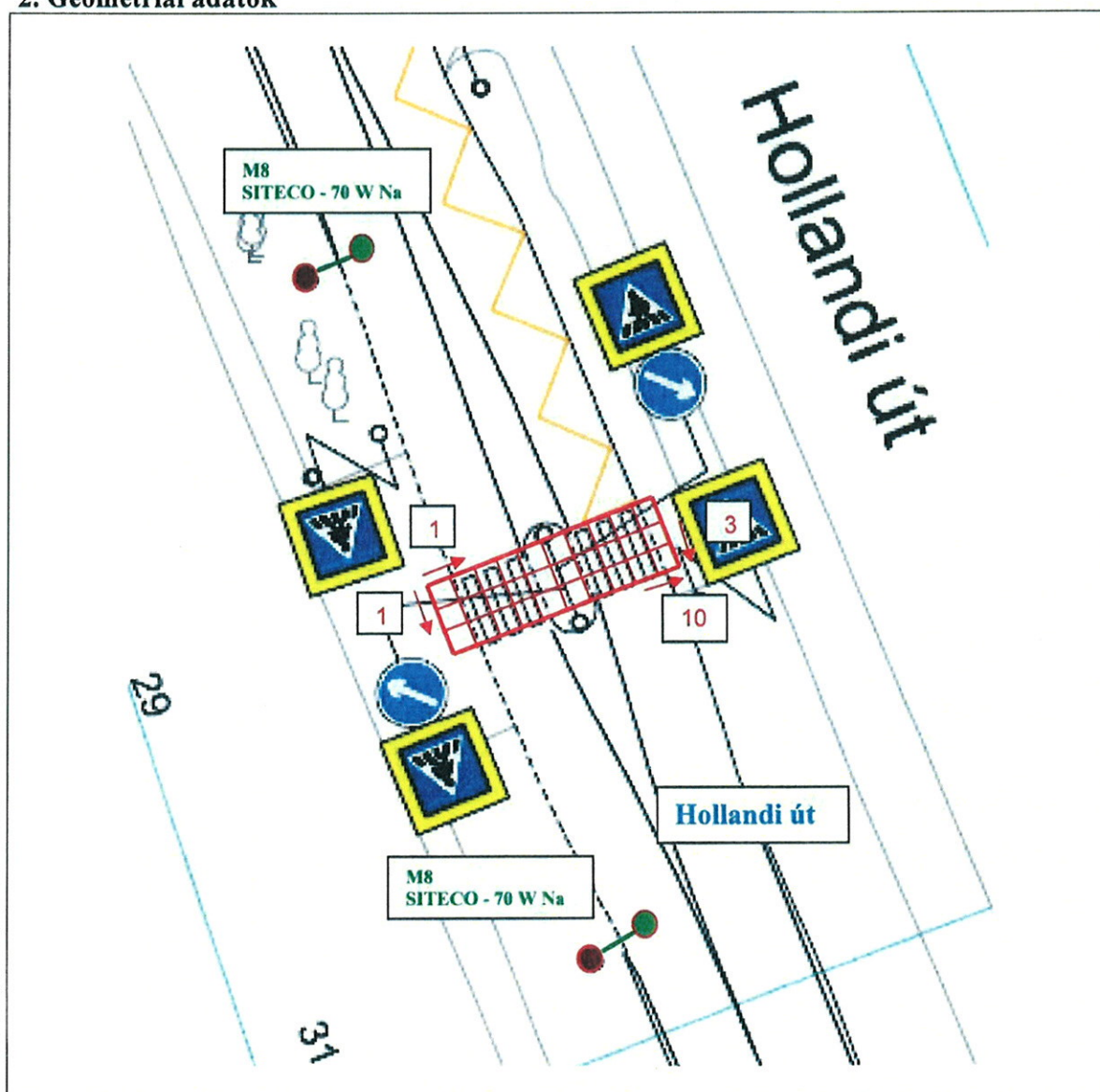


I/B (5)

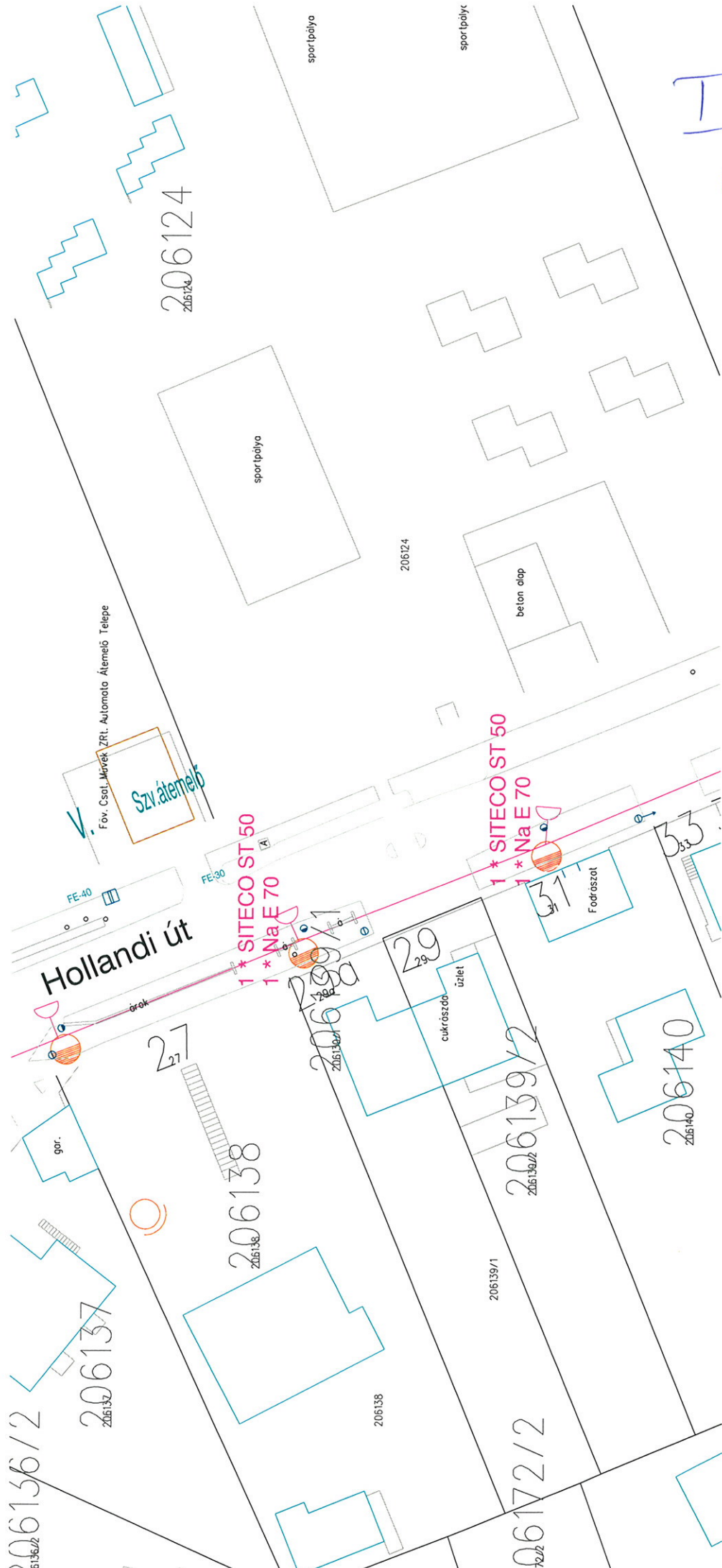
**Útvilágítás mérési jegyzőkönyv**  
(meglévő közvilágítási hálózat felülvizsgálata)

**1. Általános adatok**

A vizsgálat helyszíne	Budapest, XXI. ker., Hollandi út 29. sz., meglévő gyalogos átkelőhelyen mérve – M8 és M9 jelű oszlopok között	
Dátum	2018. 06. 15.	
A mérés időpontja	23.20 óra	
A mérés végezte	Név	Aláírás
	Antal Zoltán <b>Kontinuum-Vill Kft.</b> 1115 Bp., Bartók B. út 131/B.	

**2. Geometriai adatok****3. Az útburkolat jellemzői**

Az útburkolat típusa	aszfalt burkolat
Az útburkolat állapota	meglévő – megfelelő
Az útburkolatra vonatkozó egyéb megjegyzések	-



F/B  
5




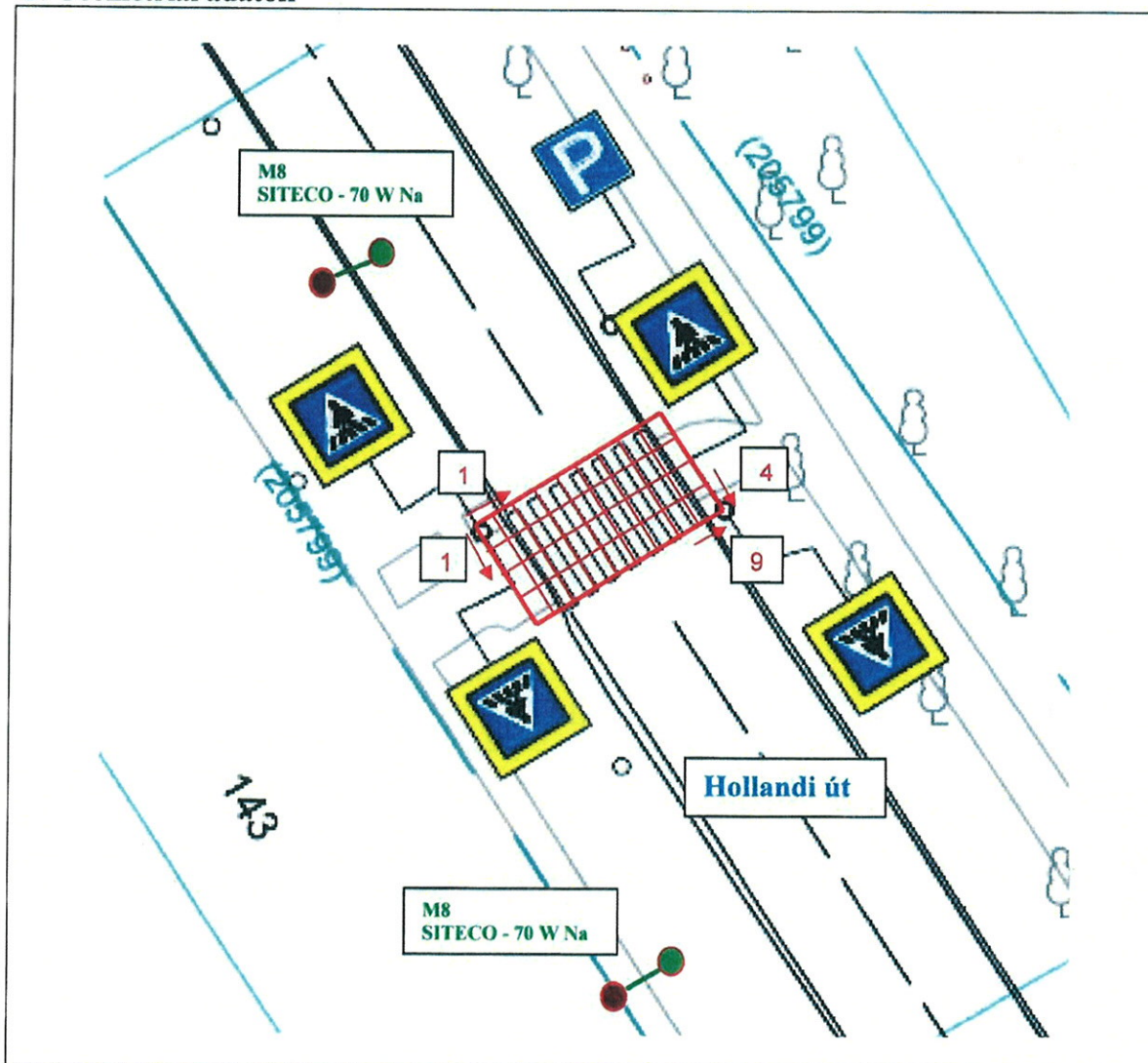
I/B

⑥

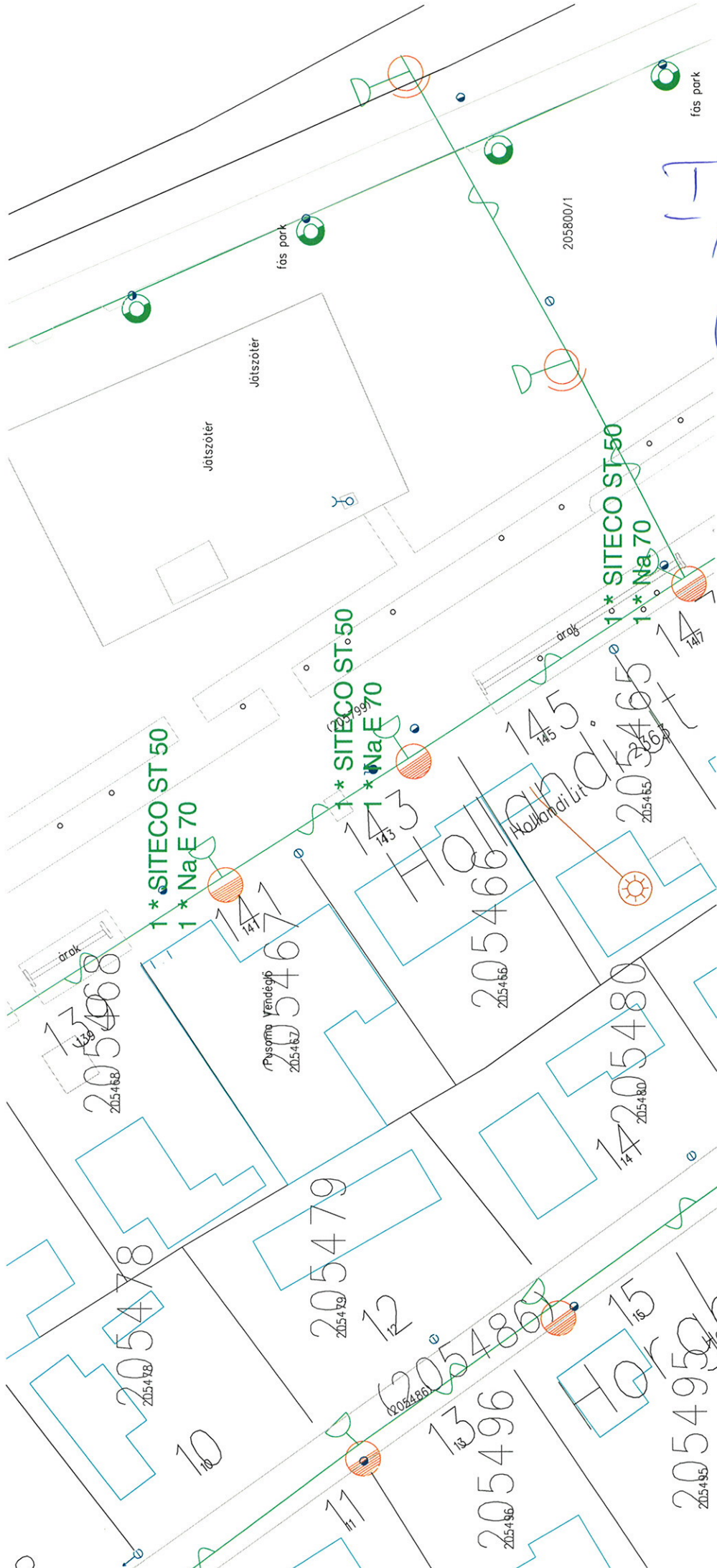
**Útvilágítás mérési jegyzőkönyv**  
(meglévő közvilágítási hálózat felülvizsgálata)

**1. Általános adatok**

A vizsgálat helyszíne	Budapest, XXI. ker., Hollandi út 143. sz., meglévő gyalogos átkelőhelyen mérve – M10 és M11 jelű oszlopok között	
Dátum	2018. 06. 15.	
A mérés időpontja	23.35 óra	
A mérés végezte	Név	Aláírás
	Antal Zoltán <b>Kontinuum-Vill Kft.</b> 1115 Bp., Bartók B. út 131/B.	

**2. Geometriai adatok****3. Az útburkolat jellemzői**

Az útburkolat típusa	aszfalt burkolat
Az útburkolat állapota	meglévő – megfelelő
Az útburkolatra vonatkozó egyéb megjegyzések	-



Handwritten blue annotations: a circled '@' symbol and the letters 'R' and 'A' written vertically.

1 \* SITECO ST.50  
1 \* Na.E 70

1 \* SITECO ST.50  
1 \* Na.E 70

1 \* SITECO ST.50  
1 \* Na.E 70

205478  
205478B

205479  
205479B

205496  
205496B

205495  
205495B

205468  
205468B

205467  
Pusomó Vendégház

205466  
205466B

205480  
205480B

205465  
205465B

Játszóter

Játszóter

fős park

fős park

205800/1

árók

árók

Hollódi út

12

13

15

10

11

14

147

145

145

146

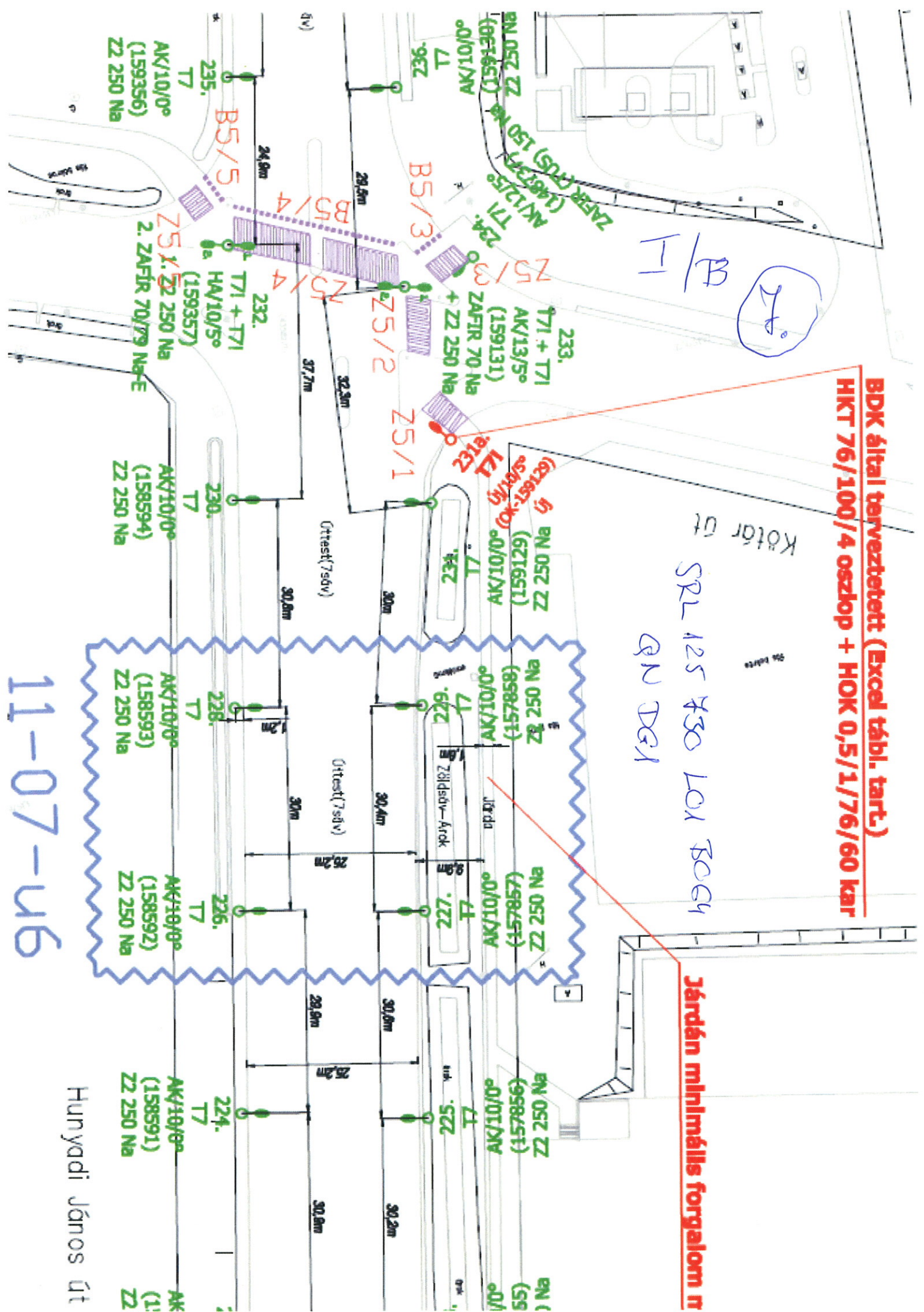
147



**BDK által tervezetett (Excel tábl. tart.)**  
**HKT 76/100/4 oszlop + HOK 0,5/1/76/60 kar**

Kötör út  
SRL 125 730 LO1 BOG4  
QN DGI

**Járdán minimális forgalom n**



11-07-46

Hunyadi János út



T/R

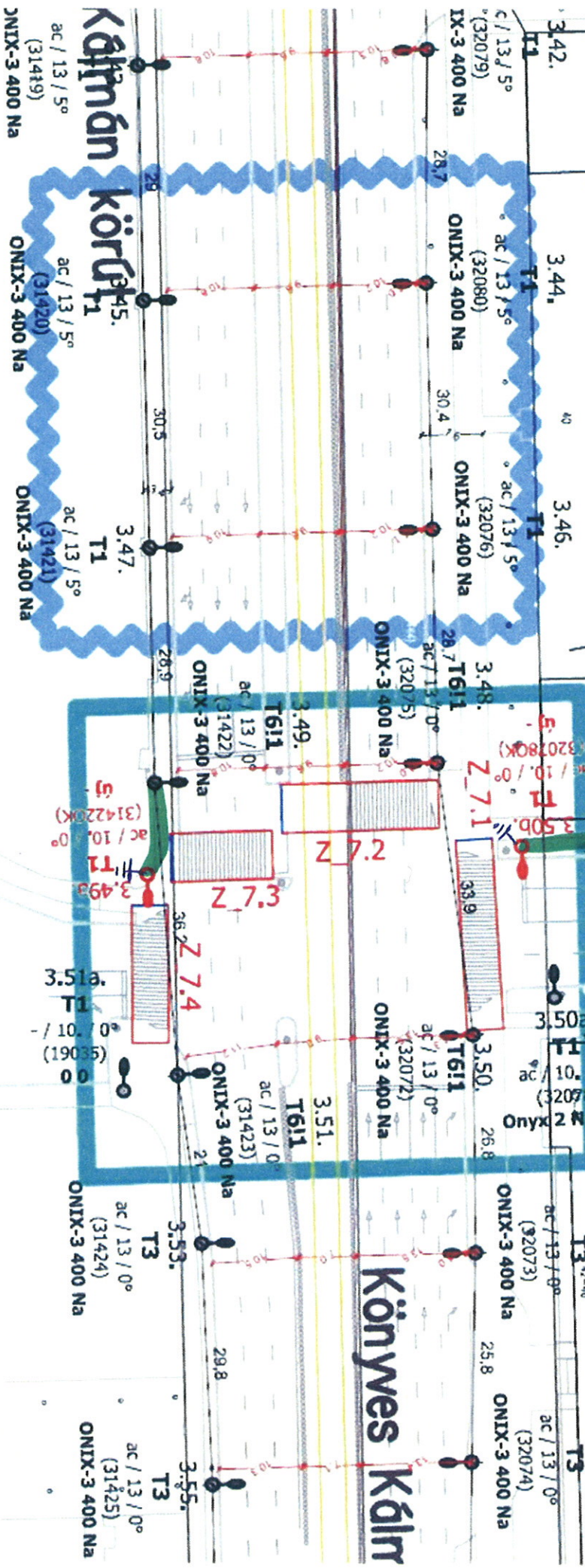
8

Országos Földmérési Központ és Műszaki

# Könyves Kálmán körút

# Krt-U1-1

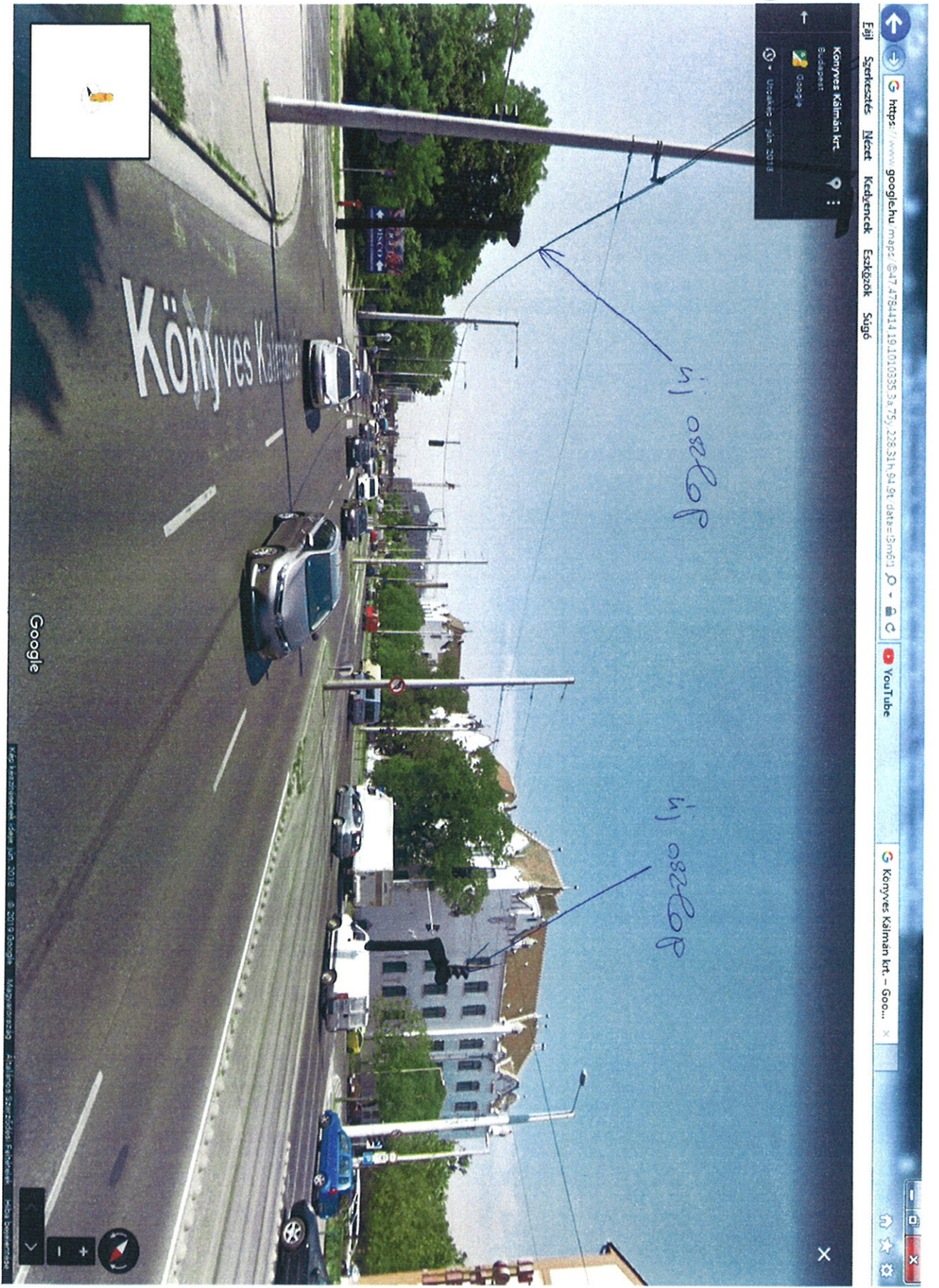
# Könyves Kálmán körút



T1 - SR186730L05 + G112 QNDG1 186 W Fejlesztés. 22943 km



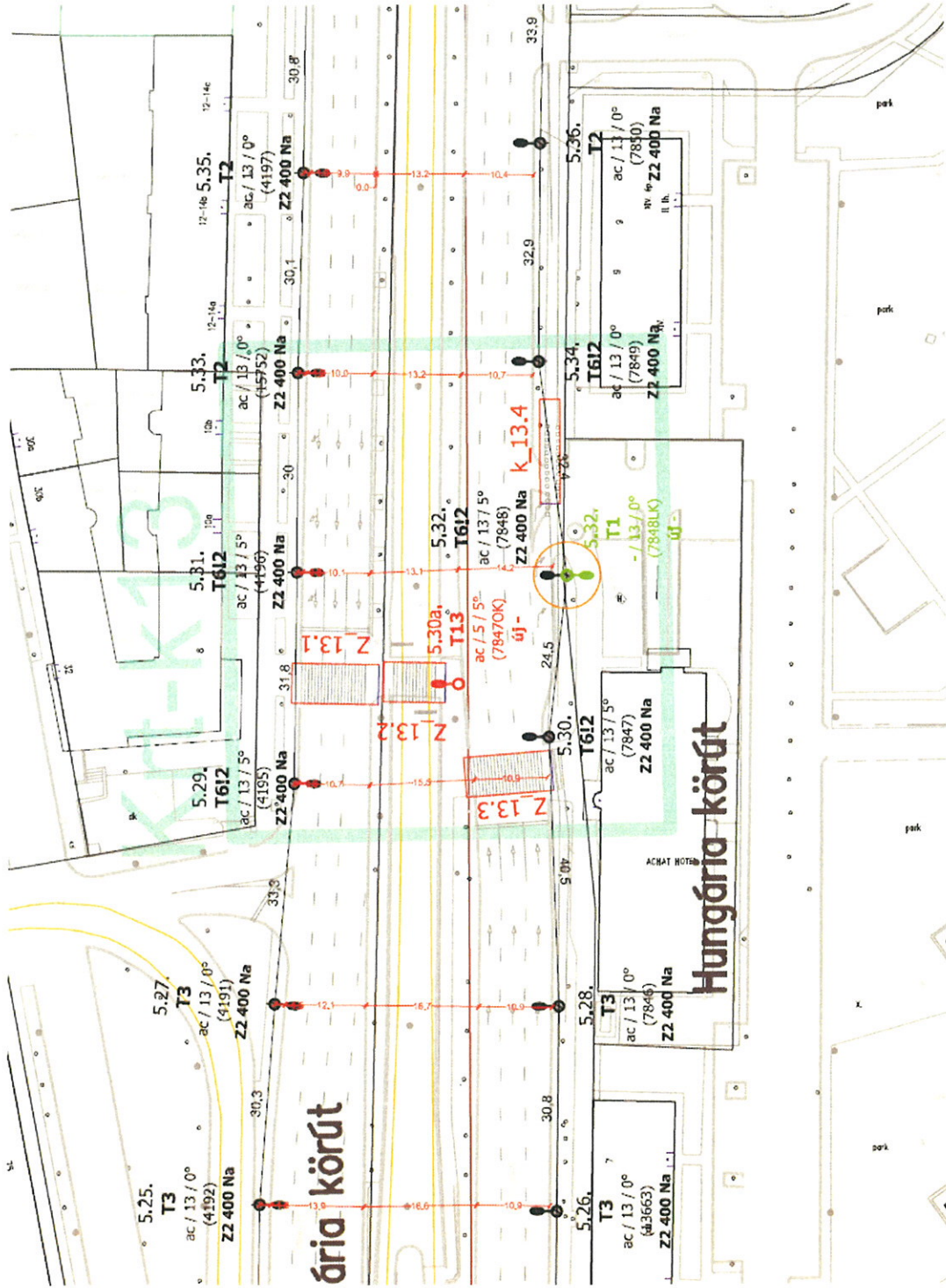
T/R  
⑧





# Hungária Krt. bővítések

I/B 9

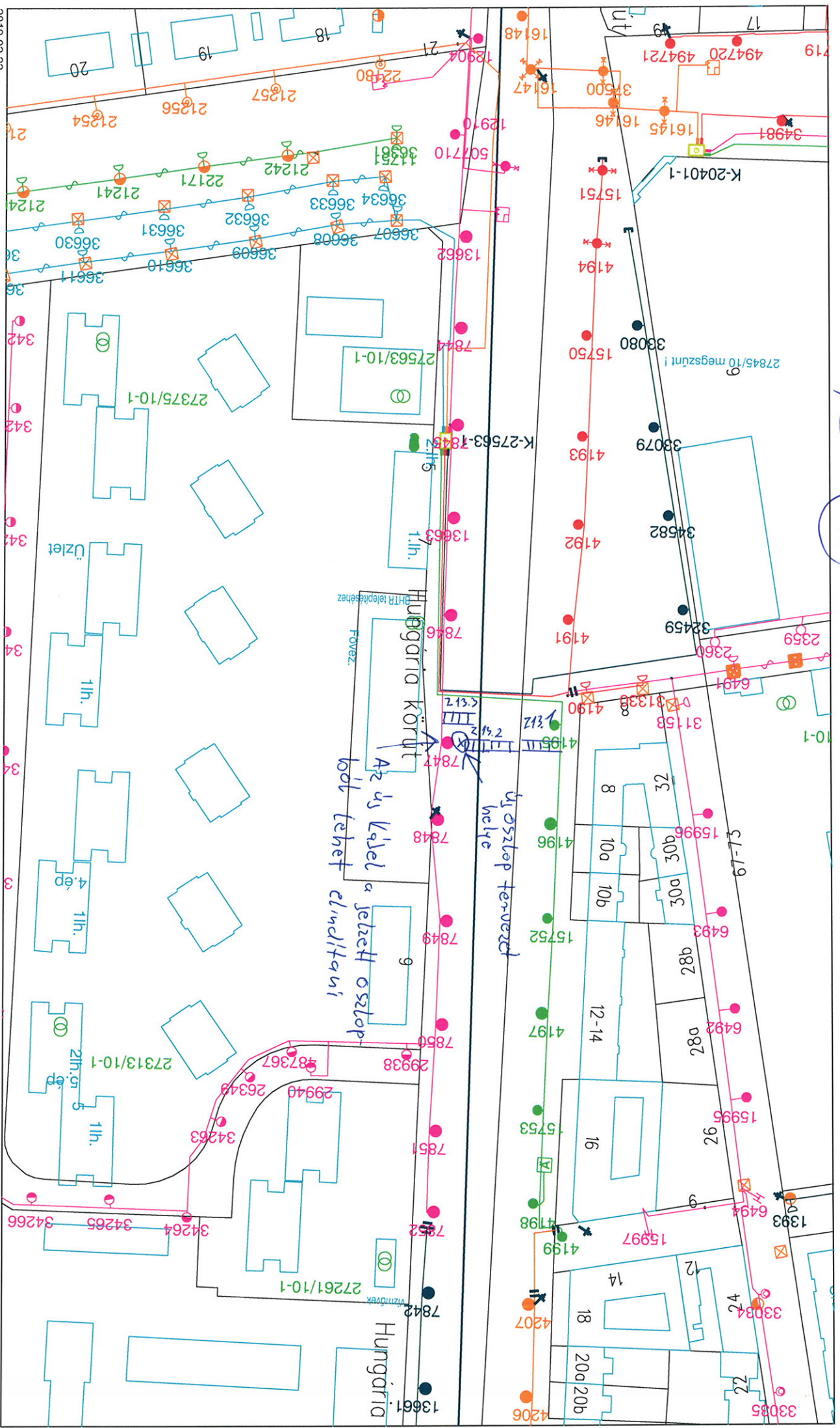


T13. = SRL 060 730 MSC TCH4 QN DGI



MTC 45

2019.02.22



I/B (7)

I/B 9.



⊗ új oszlop tervezet helye

2019.02.22 Mt Tt